

Investor:



Správa železniční dopravní cesty, s.o.
Dlážděná 1003/7, 110 00 Praha 1

Stavební správa západ
Sokolovská 278/1955, 190 00 Praha 9

ODPOVĚDNÝ PROJEKTANT SO, PS:	Martin Špaček		ELEKTRIZACE ŽELEZNIC PRAHA A.S. 	
NAVRHL, VYPRACOVAL:	Tomáš Krčma			
KRESLIL, PSAL:	Tomáš Krčma			
KONTROLOVAL A TECHNICKY POSOUDIL:	Martin Špaček			
Zřízení EOv v dopravnách Bělčice a Kasejovice			STUPEŇ: PROJEKT	
			DATUM: 05/2017	FORMÁT: --
			MĚŘÍTKO: --	POČET DÍLŮ:--
			ČÁST:	PŘÍLOHA Č.:
VYJÁDŘENÍ SPRÁVCŮ SÍTÍ			H	4

EOV Bělčice, Kasejovice
Seznam vyjádření k existenci sítí

poř. č.	Vlastník/správce - inž. síť	Žádost odeslána dne	Způsob odeslání/dodání	Vyjádření ze dne	Č.j.	Platnost do
1	Vodafone a.s.	9.3.2017	elektron.	9.3.2017	MW000005812537011	9.3.2018
2	E.ON Česká republika, s.r.o.	9.3.2017	elektron.	9.3.2017	-----	-----
3	GasNet, s.r.o.	9.3.2017	elektron.	9.3.2017	5001471697 a 5001471686	9.3.2019
4	Česká telekomunikační infrastruktura a.s.	9.3.2017	elektron.	9.3.2017	0117827005	9.3.2019
5	T-Mobile Czech Republic a.s.	9.3.2017	elektron.	9.3.2017	E08766/17 a E08765/17	-----
6	ČEVAK a.s.	9.3.2017	elektron.	9.3.2017	P17070038295	9.3.2019
7	ČEZ_Telco Pro Services, a. s.	10.3.2017	elektron.	10.3.2017	0200569008	10.3.2018
8	ČEZ Distribuce, a. s.	10.3.2017	elektron.	10.3.2017	0100710583	10.9.2017
9	NET4GAS, s.r.o.	10.3.2017	elektron.	10.3.2017	2110/17/OVP/N	10.3.2019
10	České Radiokomunikace, a.s	9.3.2017	elektron.	15.3.2017	166029/2017	15.3.2018
11	ČD - Telematika a.s.	10.3.2017	elektron.	17.3.2017	1201704070	17.3.2019
12	e-on Servisní, s.r.o.	9.3.2017	elektron./poštou	9.3.2017	M18391-16168554	9.3.2018
13	Kanalizace a vodovody Starý Plzenec, a.s.	9.3.2017	elektron./poštou	16.3.2017	104/2017	-----
14	Sitel, spol., s.r.o.	10.3.2017	elektron.	10.3.2017	1111701400	10.3.2018
15	ČEZ Energetické služby, s.r.o.	12.3.2017	elektron.	5.4.2017	2313/ES/17	5.4.2018
16	ČEPRO a.s.	9.3.2017	elektron.	7.4.2017	4981/17	7.4.2019
17	SŽDC, s. o.	12.3.2017	elektron.	5.5.2017	13102/2017-SŽDC-OŘ PLZ ÚT-043/INV	5.5.2019



Žádost o vyjádření k existenci sítí č. MW000005812537011

Identifikační údaje žadatele / stavebníka

Typ: Právnícká osoba

Adresa sídla/bydliště

Identifikační údaje zástupce žadatele /stavebníka

Typ: Právnícká osoba

Firma: Elektrizace železnic Praha a.s.

Jméno: Jana

Příjmení: Chotětická

Telefon: +420 721 775 585

Fax: +420 296 500 700

E-mail: Jana.Choteticka@elzel.cz

Adresa sídla/bydliště

Ulice: nám. Hrdinů

Č.p. (č.ev.) / č.o.: 1693 / 4a

Obec: Praha 4

PSČ: 14000

Důvod žádosti o vyjádření

Název stavby: Zřízení EOv v dopravnách Bělčice a Kasejovice

Typ stavby: Ostatní

Stupeň žádosti: Jiný

Výška stavby: 3 m

Výška jeřábu: 0 m

Seznam příloh: Koordinacni_situace_s_mapou.pdf
Koordinacni_situace_Kas.pdf
Koordinacni_situace_Belc.pdf



Zájmové území

Kresba 1:



Dotčené KÚ:

Bělčice (601870)

Kresba 2:



Dotčené KÚ:

Kasejovice (664308)

Datum: 9.3.2017

Zadáno: Portál MAWIS

Informace podle zákona č. 127/2005 Sb., o elektronických komunikacích, č. 101/2000 Sb., o ochraně osobních údajů a o změně některých zákonů a dalšími souvisejícími právními předpisy.

Společnost Position s.r.o., se sídlem Londýnská 665/45, 120 00 Praha 2, IČ 26422816, zapsaná v obchodním rejstříku vedeném Městským soudem v Praze, oddíl C, vložka 81053 („Position“) a společnost Vodafone Czech Republic s., se sídlem nám. Junkových 2808/2, 155 00 Praha 5, IČ 25788001, zapsaná v obchodním rejstříku vedeném Městským soudem v Praze, oddíl B, vložka 6064 („Vodafone“) Vás tímto informují, že shromážděné osobní údaje v rozsahu Vaše jméno, příjmení, bydliště, e-mailová adresa a telefonní číslo bude Position a Vodafone zpracovávat za účelem jejich použití při realizaci povinností v souvislosti se žádostí o stanovisko nebo vyjádření pro řízení podle zákona č. 183/2006 Sb., o územním plánování a stavebním řádu (stavební zákon), a to automatizovaným způsobem nebo v tištěné podobě s tím, že Vaše osobní údaje nebudou zpřístupněny jiným osobám. Vaše osobní údaje poskytnete dobrovolně.

Dále Vás informujeme o Vašem právu žádat o vysvětlení popř. o odstranění nežádoucího stavu, především domníváte-li se, že jsou Vaše osobní údaje zpracovávány v rozporu s ochranou Vašeho soukromého a osobního života nebo v rozporu se zákonem.



Elektrizace železnic Praha a.s.
Jana Chotětická
nám. Hrdinů 1693/4a
140 00 Praha 4

V Praze, 9.3.2017

Naše zn.: **MW000005812537011**

Věc: vyjádření k žádosti k akci **"Zřízení EOv v dopravnách Bělčice a Kasejovice"**

Sdělujeme Vám, že společnost Vodafone Czech Republic a.s., se sídlem Praha 5, náměstí Junkových 2, IČ: 25788001, zapsaná dne 13.8. 1999 v obchodním rejstříku vedeném Městským soudem v Praze pod spisovou značkou B.6064 na základě předložené dokumentace ze dne **9.3.2017**

souhlasí s realizací projektu.

Ve vámi zadaném zájmovém území a v uvedené výšce (výška stavby: 3 m, výška jeřábu: 0 m) se nenachází žádné podzemní ani nadzemní vedení naší společnosti.

Platnost vyjádření je **1 rok** od data vydání.

S pozdravem

v.z. Nikol Jeníková
Vodafone Czech Republic a.s.
Náměstí Junkových 2
155 00 Praha 5


Vodafone Czech Republic a.s.
náměstí Junkových 2, 155 00, Praha 5
IČO: 25788001, DIČ: CZ25788001
tel.: 776 971 111, fax: 776 971 927
-60-

Tel.: 775 012 026
E-mail: west@vodafone.cz

Seznam příloh/přiložených souborů:

Zadost_MW000005812537011.pdf

Elektro.dgn:

Symbolika:

čárkovanou čarou - nadzemní vedení

plnou čarou - podzemní vedení

Struktura výkresu:

vrstvy 1-7: zařízení VVN (vrstva 3 zrušené podzemní vedení)

vrstvy 8-10: ochranné pásmo plánovaného zařízení VVN

vrstvy 11-19: zařízení VN (vrstva 13 zrušené podzemní vedení)

vrstvy 21-26: zařízení NN (vrstva 23 zrušené podzemní vedení)

vrstvy 31-37: zařízení sdělovací techniky (vrstva 33 a 36 zrušené podzemní vedení)

Plyn.dgn:

Struktura výkresu:

vrstvy 1-3: zařízení VTL nad 40 bar (vrstva 2 zrušené vedení)

vrstvy 11-13: zařízení VTL do 40 bar (vrstva 12 zrušené vedení)

vrstvy 21-26: zařízení STL (vrstva 22 a 24 zrušené vedení)

vrstvy 31-35: zařízení NTL (vrstva 32 a 34 zrušené vedení)

vrstvy 41-45: zařízení protikorozi ochrany (vrstva 42 a 45 zrušené vedení)

Poznámka:

V případě, že jeden z poskytnutých dgn souborů neobsahuje žádná data, pak se pro toto médium v zájmovém území žádosti nevyskytuje zařízení distribuční soustavy E.ON Distribuce, a.s.

Elektrizace železnic Praha a.
s.
nám. Hrdinů 1693/4a
140 00 Praha 4

naše značka
5001471697

vyřizuje
Jaroslav Kápička

datum
09.03.2017

Věc:

Zřízení EOv v dopravních Bělčice a Kasejovice

K.ú. - p.č.: Bělčice

Stavebník: Elektrizace železnic Praha a.s., nám. Hrdinů 1693/4a, 140 00 Praha 4

Účel stanoviska: Informace o výskytu sítí (formát PDF)

GasNet, s.r.o., jako provozovatel distribuční soustavy (PDS) a technické infrastruktury, zastoupený GridServices, s.r.o., vydává toto stanovisko:

V zájmovém území vyznačeném v příloze tohoto stanoviska, nejsou umístěna žádná provozovaná plynárenská zařízení a plynovodní přípojky ve vlastnictví nebo správě GasNet, s.r.o.. Mohou se zde nacházet plynárenská zařízení jiných vlastníků či správců, případně i dlouhodobě nefunkční/neprovozovaná plynárenská zařízení bez dostupných informací o jejich poloze a vlastnictví.

V rozsahu území vyznačeného v příloze souhlasíme s povolením stavby dle zákona 183/2006 Sb. ve znění pozdějších předpisů např. s vydáním územního rozhodnutí, zjednodušeným územním řízením, vydáním územního souhlasu, uzavřením veřejnoprávní smlouvy, ohlášením, stavebním povolením, veřejnoprávní smlouvou o provedení stavby nebo oznámením stavebního záměru s certifikátem autorizovaného inspektora.

V případě uzavření veřejnoprávní smlouvy nebude GasNet, s.r.o. ani GridServices, s.r.o., jako zmocněnec GasNet, s.r.o., účastníkem územního ani stavebního řízení a nebudou uvedeni ve třetích osobách veřejnoprávní smlouvy.

Platí pouze pro území vyznačené v příloze tohoto stanoviska a to 24 měsíců ode dne jeho vydání.

Stanovisko bylo vygenerováno na základě vaší žádosti automaticky.

V případě dotčení pozemku v majetku společnosti GasNet, s.r.o. je třeba dále projednat smluvní vztah k tomuto pozemku.

Kontakt na projednání naleznete na adrese www.gasnet.cz/cs/kontaktni-system/, činnost "Smluvní vztahy - pozemky a budovy plynárenských zařízení", případně na NONSTOP zákaznické lince 800 11 33 55.

GridServices, s.r.o.

Plynárenská 499/1

Zábrdovice

602 00 Brno

T +420532221111

F +420545578571

E info@gridservices.cz

I www.gridservices.cz

IČ: 27935311

DIČ: CZ27935311

Zapsán do obchodního rejstříku:

Krajský soud v Brně

oddíl C, vložka 57165

26.07.2007

Bankovní spojení:
Československá obchodní banka,
a.s.

Číslo účtu: 17837923

Kód banky: 0300

Za správnost a úplnost dokumentace předložené s žádostí včetně jejího souladu s platnými předpisy plně zodpovídá její zpracovatel. Stanovisko nenahrazuje případná další stanoviska k jiným částem stavby.

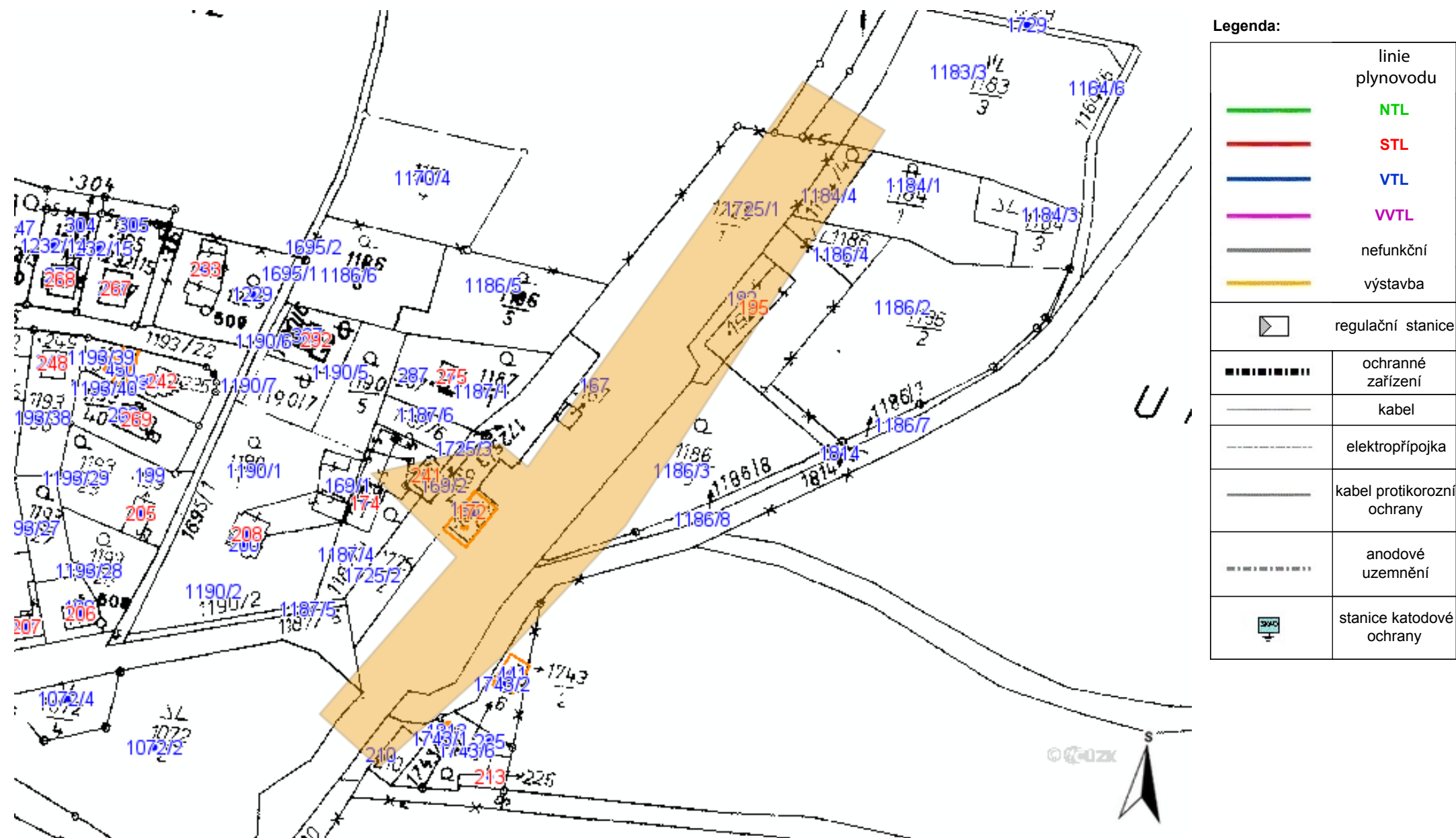
V případě další korespondence nebo jednání (např. změna stavby) uvádějte naši značku - 5001471697 a datum tohoto stanoviska. Kontakty jsou k dispozici na www.gridservices.cz nebo NONSTOP zákaznická linka 800 11 33 55.



GasNet, s.r.o.
zastoupená společností GridServices, s.r.o., IČ 279 35 311
Jaroslav Kápička
vedoucí zpracování externích požadavků
odbor zpracování externích požadavků

Přílohy: Orientační zakres plynárenského zařízení

Provozovatel DS: GasNet, s.r.o.; Stavebník: Elektrizace železnic Praha a.s., nám. Hrdinů 1693/4a, 140 00 Praha 4. K.ú.: Bělčice.



Elektrizace železnic Praha a.
s.
nám. Hrdinů 1693/4a
140 00 Praha 4

naše značka
5001471686

vyřizuje
Jaroslav Kápička

datum
09.03.2017

Věc:

Zřízení EOv v dopravních Bělčice a Kasejovice

K.ú. - p.č.: Kasejovice

Stavebník: Elektrizace železnic Praha a.s., nám. Hrdinů 1693/4a, 140 00 Praha 4

Účel stanoviska: Informace o výskytu sítí (formát PDF)

GasNet, s.r.o., jako provozovatel distribuční soustavy (PDS) a technické infrastruktury, zastoupený GridServices, s.r.o., vydává toto stanovisko:

V zájmovém území vyznačeném v příloze tohoto stanoviska, nebo jeho blízkosti se nachází provozovaná plynárenská zařízení a plynovodní přípojky ve vlastnictví nebo správě GasNet, s.r.o. - viz příloha s informativní polohou tohoto plynárenského zařízení a plynovodních přípojek a informací v legendě. Přesnou polohu plynárenského zařízení a plynovodních přípojek je nutno před zahájením stavby určit vytyčením. Upozorňujeme, že se v zájmovém území vyznačeném v příloze tohoto stanoviska mohou nacházet plynárenská zařízení a plynovodní přípojky, která jsou ve fázi výstavby a doposud nebyla předána GasNet, s.r.o. k provozování. Taktéž se v zájmovém území mohou nacházet plynárenská zařízení a plynovodní přípojky jiných vlastníků či správců, případně i dlouhodobě nefunkční/neprovozovaná plynárenská zařízení a plynovodní přípojky bez dostupných informací o jejich poloze a vlastnictví.

Toto stanovisko slouží POUZE JAKO INFORMACE o výskytu plynárenského zařízení a plynovodních přípojek v zájmovém území vyznačeném v příloze.

Stanovisko NELZE POUŽÍT pro jednání s orgány státní správy ve věcech územního plánování a stavebního řádu dle zákona č. 183/2006 Sb. v platném znění a NELZE ho použít např. pro územní řízení, řízení o územním souhlasu, veřejnoprávní smlouvy pro umístění stavby, zjednodušené územní řízení, ohlášení, stavební řízení, společné územní a stavební řízení, veřejnoprávní smlouvu o provedení stavby nebo oznámení stavebního záměru s certifikátem autorizovaného inspektora.

Stanovisko NELZE POUŽÍT pro realizaci stavby a rovněž nenahrazuje stanovisko k dokumentaci stavby.

Pro případné upřesnění polohy PZ je nutné provést jeho vytyčení. Vytyčení provede příslušná provozní oblast. Při žádosti uvede žadatel naši značku (číslo jednací) uvedenou v úvodu tohoto stanoviska.

Platí pouze pro území vyznačené v příloze tohoto stanoviska a to 24 měsíců ode dne jeho vydání.

Stanovisko bylo vygenerováno na základě Vaší žádosti automaticky.

GridServices, s.r.o.

Plynárenská 499/1
Zábrdovice
602 00 Brno
T +420532221111
F +420545578571
E info@gridservices.cz
I www.gridservices.cz
IČ: 27935311
DIČ: CZ27935311

Zapsán do obchodního rejstříku:
Krajský soud v Brně
oddíl C, vložka 57165
26.07.2007

Bankovní spojení:
Československá obchodní banka,
a.s.
Číslo účtu: 17837923
Kód banky: 0300

Za správnost a úplnost dokumentace předložené s žádostí včetně jejího souladu s platnými předpisy plně zodpovídá její zpracovatel. Stanovisko nenahrazuje případná další stanoviska k jiným částem stavby.

V případě další korespondence nebo jednání (např. změna stavby) uvádějte naši značku - 5001471686 a datum tohoto stanoviska. Kontakty jsou k dispozici na www.gridservices.cz nebo NONSTOP zákaznická linka 800 11 33 55.

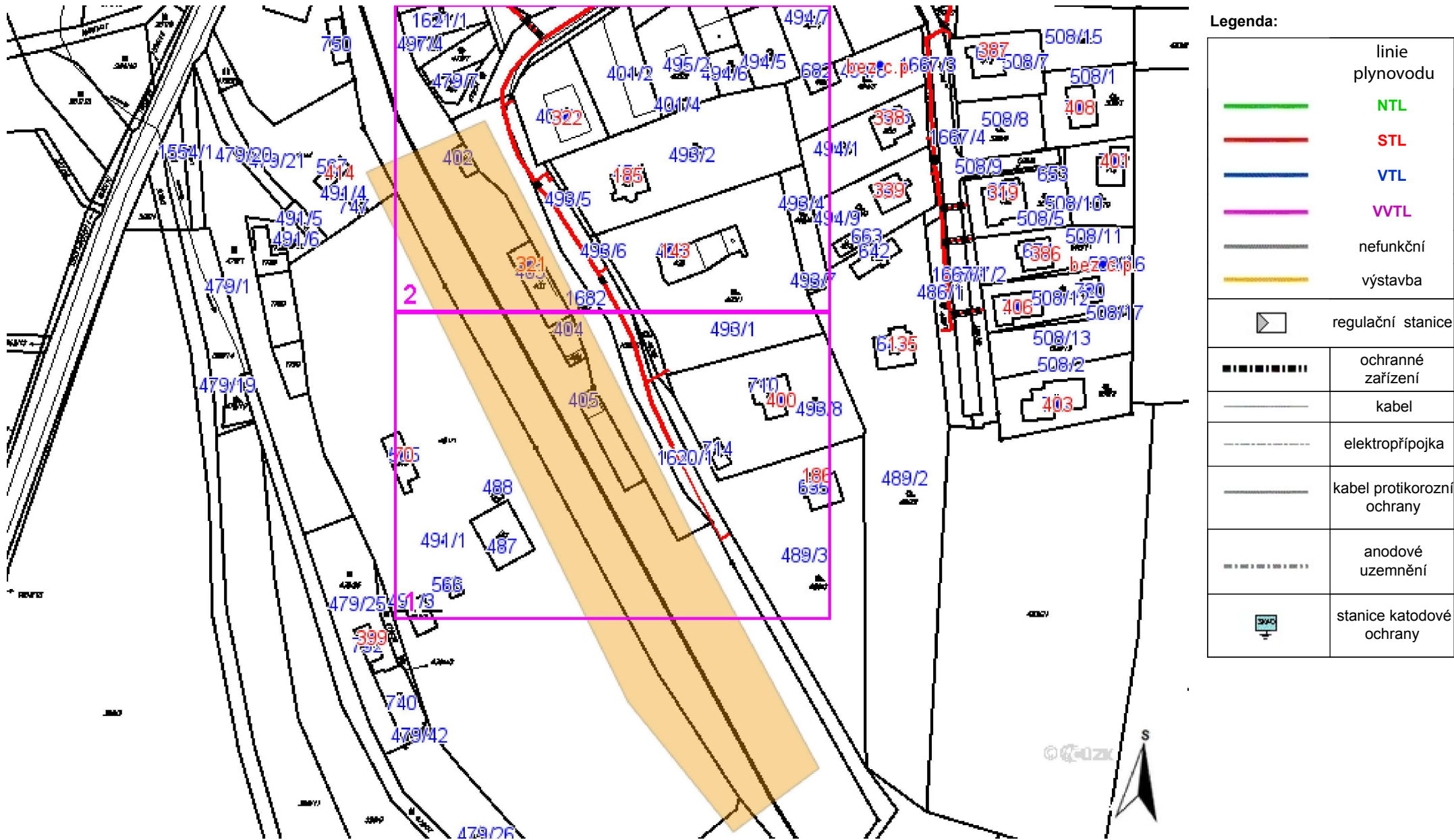


GasNet, s.r.o.
zastoupená společností GridServices, s.r.o., IČ 279 35 311
Jaroslav Kápička
vedoucí zpracování externích požadavků
odbor zpracování externích požadavků

Přílohy: Detailní zakres plynárenského zařízení

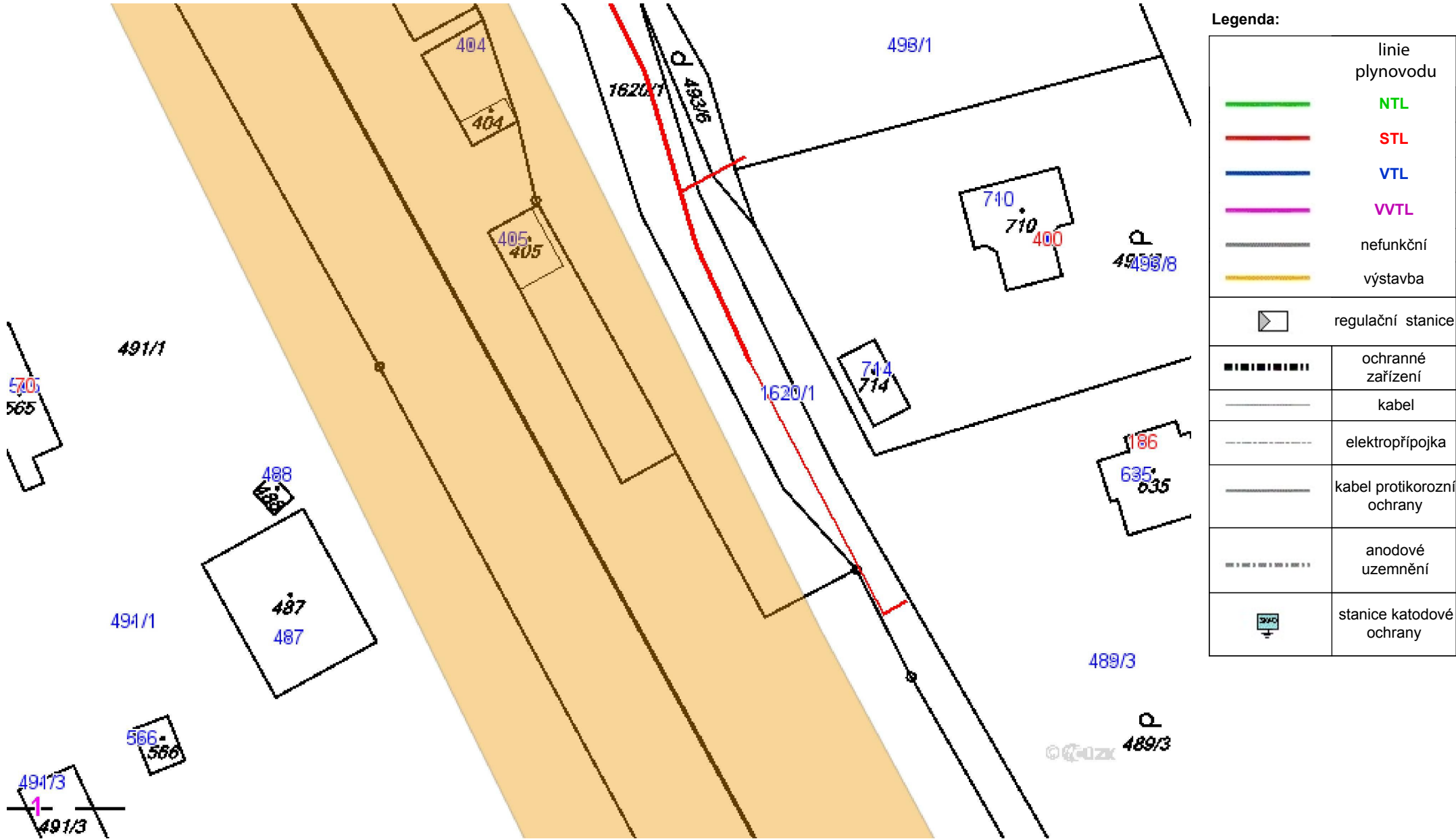
Příloha: Detailní zákres plynárenského zařízení. Tato příloha je nedílnou součástí stanoviska č. 5001471686 ze dne 09.03.2017.

Provozovatel DS: GasNet, s.r.o.; Stavebník: Elektrizace železnic Praha a.s., nám. Hrdinů 1693/4a , 140 00 Praha 4. K.ú.: Kasejovice.



Příloha: Detailní zákres plynárenského zařízení. Tato příloha je nedílnou součástí stanoviska č. 5001471686 ze dne 09.03.2017.

Provozovatel DS: GasNet, s.r.o.; Stavebník: Elektrizace železnic Praha a.s. , nám. Hrdinů 1693/4a , 140 00 Praha 4. K.ú.: Kasejovice.

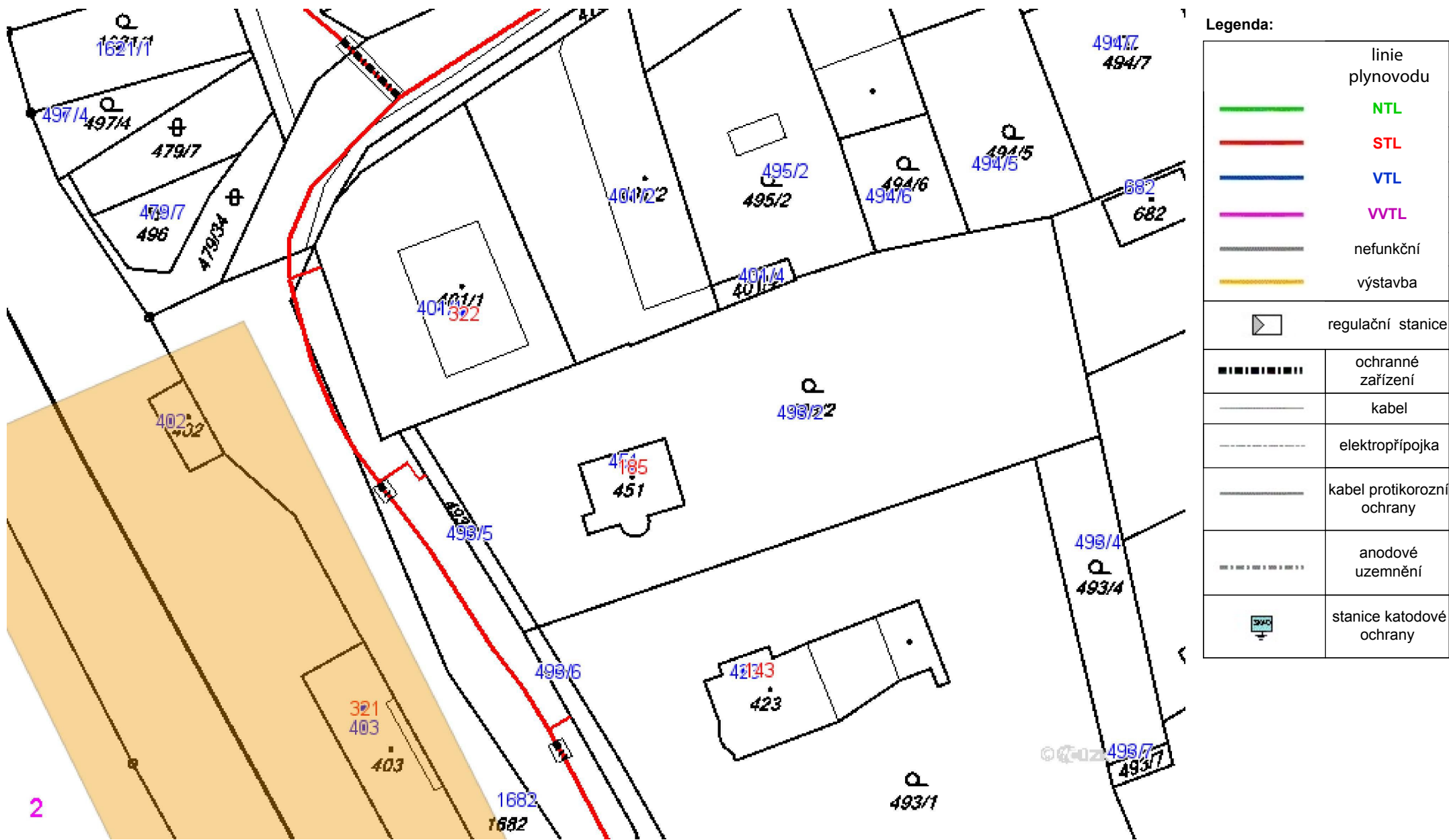


Legenda:

linie plynovodu	
	NTL
	STL
	VTL
	VVTL
	nefunkční
	výstavba
	regulační stanice
	ochranné zařízení
	kabel
	elektropřípojka
	kabel protikorozi ochrany
	anodové uzemnění
	stanice katodové ochrany

Příloha: Detailní zákres plynárenského zařízení. Tato příloha je nedílnou součástí stanoviska č. 5001471686 ze dne 09.03.2017.

Provozovatel DS: GasNet, s.r.o.; Stavebník: Elektrizace železnic Praha a.s., nám. Hrdinů 1693/4a , 140 00 Praha 4. K.ú.: Kasejovice.



**VYJÁDŘENÍ O EXISTENCI SÍTĚ ELEKTRONICKÝCH KOMUNIKACÍ
A VŠEOBECNÉ PODMÍNKY OCHRANY SÍTĚ ELEKTRONICKÝCH KOMUNIKACÍ
SPOLEČNOSTI Česká telekomunikační infrastruktura a.s.**

vydané podle § 101 zákona č. 127/2005 Sb., o elektronických komunikacích a o změně některých souvisejících zákonů (zákon o elektronických komunikacích), ve znění pozdějších předpisů a § 161 zákona č. 183/2006 Sb., o územním plánování a stavebním řádu (stavební zákon) či dle dalších příslušných právních předpisů

Číslo jednací: 556357/17

Číslo žádosti: 0117 827 005

Důvod vydání Vyjádření: Předprojektová příprava, prodej-koupě nemovitosti

Platnost tohoto Vyjádření končí dne: 9. 3. 2019.

Žadatel	Elektrizace železnic Praha a.s., kontaktní osoba: Elektrizace železnic Praha a.s. , nám. Hrdinů 1693/4a, Praha 4, 14000	
Stavebník		
Název akce	-- neuvedeno -- , -- neuvedeno -- , 0 Zřízení EOv v dopravních Bělčicích a Kasejovicích	
Zájmové území	Okres	Plzeň-jih, Strakonice
	Obec	Kasejovice, Bělčice
	Kat. území / č. parcely	Kasejovice; Bělčice

Žadatel shora označenou žádostí určil a vyznačil zájmové území, jakož i stanovil důvod pro vydání Vyjádření o existenci sítě elektronických komunikací a Všeobecných podmínek ochrany sítě elektronických komunikací společnosti Česká telekomunikační infrastruktura a.s.(dále jen *Vyjádření*).

Na základě určení a vyznačení zájmového území žadatelem a na základě stanovení důvodu pro vydání *Vyjádření* vydává společnost Česká telekomunikační infrastruktura a.s. následující *Vyjádření*:

Ve vyznačeném zájmovém území se nachází síť elektronických komunikací
společnosti Česká telekomunikační infrastruktura a.s. (dále jen *SEK*)
nebo její ochranné pásmo.

Existence a poloha *SEK* je zakreslena v příloženém výřezu/výřezích z účelové mapy *SEK* společnosti Česká telekomunikační infrastruktura a.s. Ochranné pásmo *SEK* je v souladu s ustanovením § 102 zákona č. 127/2005 Sb., o elektronických komunikacích a o změně některých souvisejících zákonů stanoveno rozsahem 1,5 m po stranách krajního vedení *SEK* a není v příloženém výřezu/výřezích z účelové mapy *SEK* společnosti Česká telekomunikační infrastruktura a.s.vyznačeno (dále jen *Ochranné pásmo*).

(1) *Vyjádření* je platné pouze pro zájmové území určené a vyznačené žadatelem, jakož i pro důvod vydání *Vyjádření* stanovený žadatelem v žádosti.

Žadatel není oprávněn toto *Vyjádření*, jakož i přílohy jež jsou součástí tohoto *Vyjádření*, použít pro účely územního řízení, stavebního řízení, či pro jakékoliv jiné řízení před správním orgánem, kde by mohla být stanovena povinnost žadatele předložit vyjádření vlastníka technické infrastruktury ve smyslu ustanovení § 161 zákona č. 183/2006 Sb. o územním plánování a stavebním řádu.

Číslo jednací: 556357/17

Číslo žádosti: 0117 827 005

Vyjádření pozbývá platnosti uplynutím doby platnosti v tomto *Vyjádření* uvedené, změnou rozsahu zájmového území či změnou důvodu vydání *Vyjádření* uvedeného v žádosti, nesplněním povinnosti stavebníka dle bodu (3) tohoto *Vyjádření*, a nebo pokud se žadatel či stavebník bezprostředně před zahájením realizace stavby ve vyznačeném zájmovém území prokazatelně neujistí u společnosti *Česká telekomunikační infrastruktura a.s.* o tom, zda toto *Vyjádření* v době bezprostředně předcházející zahájení realizace stavby ve vyznačeném zájmovém území stále odpovídá skutečnosti, to vše v závislosti na tom, která ze skutečností rozhodná pro pozbytí platnosti tohoto *Vyjádření* nastane nejdříve.

(2) Podmínky ochrany *SEK* jsou stanoveny v tomto *Vyjádření* a ve Všeobecných podmínkách ochrany *SEK* společnosti *Česká telekomunikační infrastruktura a.s.*, které jsou nedílnou součástí tohoto *Vyjádření*. Stavebník, nebo jím pověřená třetí osoba, je povinen řídit se těmito Všeobecnými podmínkami ochrany *SEK* společnosti *Česká telekomunikační infrastruktura a.s.*

(3) Stavebník, nebo jím pověřená třetí osoba, je povinen **pouze pro případ, že**

a) existence a poloha *SEK*, jež je zakreslena v přiloženém výřezu/výřezech z účelové mapy *SEK* společnosti *Česká telekomunikační infrastruktura a.s.* a nebo

b) toto *Vyjádření*, včetně Všeobecných podmínek ochrany *SEK*

nepředstavuje dostatečnou informaci pro záměr, pro který podal shora označenou žádost nebo pro zpracování projektové dokumentace stavby, která koliduje se *SEK*, nebo zasahuje do Ochranného pásma *SEK*, vyzvat písemně společnost *Česká telekomunikační infrastruktura a.s.* k upřesnění podmínek ochrany *SEK*, a to prostřednictvím zaměstnance společnosti *Česká telekomunikační infrastruktura a.s.* pověřeného ochranou sítě - František Kalianko, e-mail: frantisek.kalianko@cetin.cz nebo Daniel Benetka, e-mail:

(4) Přeložení *SEK* zajistí její vlastník, společnost *Česká telekomunikační infrastruktura a.s.* Stavebník, který vyvolal překládku *SEK* je dle ustanovení § 104 odst. 17 zákona č. 127/2005 Sb., o elektronických komunikacích a o změně některých souvisejících zákonů povinen uhradit společnosti *Česká telekomunikační infrastruktura a.s.* veškeré náklady na nezbytné úpravy dotčeného úseku *SEK*, a to na úrovni stávajícího technického řešení.

(5) Pro účely přeložení *SEK* dle bodu (3) tohoto *Vyjádření* je stavebník povinen uzavřít se společností *Česká telekomunikační infrastruktura a.s.* Smlouvu o realizaci překládky *SEK*.

(6) Společnost *Česká telekomunikační infrastruktura a.s.* prohlašuje, že žadateli byly pro jím určené a vyznačené zájmové území poskytnuty veškeré, ke dni podání shora označené žádosti, dostupné informace o *SEK*.

(7) Žadateli převzetím tohoto *Vyjádření* vzniká povinnost poskytnuté informace a data užít pouze k účelu, pro který mu byla tato poskytnuta. Žadatel není oprávněn poskytnuté informace a data rozmnožovat, rozšiřovat, pronajímat, půjčovat či jinak užívat bez souhlasu společnosti *Česká telekomunikační infrastruktura a.s.* V případě porušení těchto povinností vznikne žadateli odpovědnost vyplývající z platných právních předpisů, zejména předpisů práva autorského.

V případě dotazů k *Vyjádření* lze kontaktovat společnost *Česká telekomunikační infrastruktura a.s.* na asistenční lince 238 461 111.

Přílohami *Vyjádření* jsou:

- Všeobecné podmínky ochrany *SEK* společnosti *Česká telekomunikační infrastruktura a.s.*
- Situační výkres (obsahuje zájmové území určené a vyznačené žadatelem a výřezy účelové mapy *SEK*)
- Informace k vytyčení *SEK*

Číslo jednací: 556357/17

Číslo žádosti: 0117 827 005

Vyjádření vydala společnost *Česká telekomunikační infrastruktura a.s.* dne: 9. 3. 2017.


Česká telekomunikační infrastruktura a.s.
Olšanská 2681/6
130 00 Praha 3
DIČ: CZ04084063


Všeobecné podmínky ochrany SEK společnosti Česká telekomunikační infrastruktura a.s.

I. Obecná ustanovení

1. Stavebník, nebo jím pověřená třetí osoba, je povinen při provádění jakýchkoliv činností, zejména stavebních nebo jiných prací, při odstraňování havárií a projektování staveb, řídit se platnými právními předpisy, technickými a odbornými normami (včetně doporučených), správnou praxí v oboru stavebnictví a technologickými postupy a učinit veškerá opatření nezbytná k tomu, aby nedošlo k poškození nebo ohrožení sítě elektronických komunikací ve vlastnictví společnosti *Česká telekomunikační infrastruktura a.s.* a je výslovně srozuměn s tím, že *SEK* jsou součástí veřejné komunikační sítě, jsou zajišťovány ve veřejném zájmu a jsou chráněny právními předpisy.
2. Při jakékoliv činnosti v blízkosti vedení *SEK* je stavebník, nebo jím pověřená třetí osoba, povinen respektovat ochranné pásmo *SEK* tak, aby nedošlo k poškození nebo zamezení přístupu k *SEK*. Při křížení nebo souběhu činností se *SEK* je povinen řídit se platnými právními předpisy, technickými a odbornými normami (včetně doporučených), správnou praxí v oboru stavebnictví a technologickými postupy. Při jakékoliv činnosti ve vzdálenosti menší než 1,5 m od krajního vedení vyznačené trasy podzemního vedení *SEK* (dále jen *PVSEK*) nesmí používat mechanizačních prostředků a nevhodného nářadí.
3. Pro případ porušení kterékoliv z povinností stavebníka, nebo jím pověřené třetí osoby, založené Všeobecnými podmínkami ochrany *SEK* společnosti *Česká telekomunikační infrastruktura a.s.* je stavebník, nebo jím pověřená třetí osoba, odpovědný za veškeré náklady a škody, které společnosti *Česká telekomunikační infrastruktura a.s.* vzniknou porušením jeho povinností.
4. V případě, že budou zemní práce zahájeny po uplynutí doby platnosti tohoto *Vyjádření*, nelze toto *Vyjádření* použít jako podklad pro vytyčení a je třeba požádat o vydání nového *Vyjádření*.
5. Bude-li žadatel na společnosti *Česká telekomunikační infrastruktura a.s.* požadovat, aby se jako účastník správního řízení, pro jehož účely bylo toto *Vyjádření* vydáno, vzdala práva na odvolání proti rozhodnutí vydanému ve správním řízení, pro jehož účely bylo toto *Vyjádření* vydáno, je povinen kontaktovat *POS*.

II. Součinnost stavebníka při činnostech v blízkosti SEK

1. Započítí činnosti je stavebník, nebo jím pověřená třetí osoba, povinen oznámit *POS*. Oznámení bude obsahovat číslo *Vyjádření*, k němuž se vztahují tyto podmínky.
2. Před započítím zemních prací či jakékoliv jiné činnosti je stavebník, nebo jím pověřená třetí osoba, povinen zajistit vyznačení tras *PVSEK* na terénu dle polohopisné dokumentace. S vyznačenou trasou *PVSEK* prokazatelně seznámí všechny osoby, které budou a nebo by mohly činnosti provádět.
3. Stavebník, nebo jím pověřená třetí osoba, je povinen upozornit jakoukoliv třetí osobu, jež bude provádět zemní práce, aby zjistila nebo ověřila stranovou a hloubkovou polohu *PVSEK* příčnými sondami, a je srozuměn s tím, že možná odchylka uložení středu trasy *PVSEK*, stranová i hloubková, činí +/- 30 cm mezi skutečným uložením *PVSEK* a polohovými údaji ve výkresové dokumentaci.
4. Při provádění zemních prací v blízkosti *PVSEK* je stavebník, nebo jím pověřená třetí osoba, povinen postupovat tak, aby nedošlo ke změně hloubky uložení nebo prostorového uspořádání *PVSEK*. Odkryté *PVSEK* je stavebník, nebo jím pověřená třetí osoba, povinen zabezpečit proti prověšení, poškození a odcizení.
5. Při zjištění jakéhokoliv rozporu mezi údaji v projektové dokumentaci a skutečností je stavebník, nebo jím pověřená třetí osoba, povinen bez zbytečného odkladu přerušit práce a zjištění rozporu oznámit *POS*. V přerušovaných pracích lze pokračovat teprve poté, co od *POS* prokazatelně obdržel souhlas k pokračování v pracích.
6. V místech, kde *PVSEK* vystupuje ze země do budovy, rozváděče, na sloup apod. je stavebník, nebo jím pověřená třetí osoba, povinen vykonávat zemní práce se zvýšenou mírou opatrnosti s ohledem na ubývající krytí nad *PVSEK*. Výkopové práce v blízkosti sloupů nadzemního vedení *SEK* (dále jen *NVSEK*) je povinen provádět v takové vzdálenosti, aby nedošlo k narušení jejich stability, to vše za dodržení platných právních předpisů, technických a odborných norem, správné praxi v oboru stavebnictví a technologických postupů.

7. Při provádění zemních prací, u kterých nastane odkrytí *PVSEK*, stavebník, nebo jím pověřená třetí osoba před zakrytím *PVSEK* vyzve *POS* ke kontrole. Zához je stavebník oprávněn provést až poté, kdy prokazatelně obdržel souhlas *POS*.
8. Stavebník, nebo jím pověřená třetí osoba, není oprávněn manipulovat s kryty kabelových komor a vstupovat do kabelových komor bez souhlasu společnosti *Česká telekomunikační infrastruktura a.s.*
9. Stavebník, nebo jím pověřená třetí osoba, není oprávněn trasu *PVSEK* mimo vozovku přejíždět vozidly nebo stavební mechanizací, a to až do doby, než *PVSEK* řádně zabezpečí proti mechanickému poškození. Stavebník, nebo jím pověřená třetí osoba, je povinen projednat s *POS* způsob mechanické ochrany trasy *PVSEK*. Při přepravě vysokého nákladu nebo mechanizace pod trasou *NVSEK* je stavebník, nebo jím pověřená třetí osoba, povinen respektovat výšku *NVSEK* nad zemí.
10. Stavebník, nebo jím pověřená třetí osoba, není oprávněn na trase *PVSEK* (včetně ochranného pásma) jakkoliv měnit niveletu terénu, vysazovat trvalé porosty ani měnit rozsah a konstrukci zpevněných ploch (např. komunikací, parkovišť, vjezdů aj.).
11. Stavebník, nebo jím pověřená třetí osoba, je povinen manipulační a skladové plochy zřizovat v takové vzdálenosti od *NVSEK*, aby činnosti na/v manipulačních a skladových plochách nemohly být vykonávány ve vzdálenost menší než 1m od *NVSEK*.
12. Stavebník, nebo jím pověřená třetí osoba, není oprávněn užívat, přemísťovat a odstraňovat technologické, ochranné a pomocné prvky *SEK*.
13. Stavebník, nebo jím pověřená třetí osoba, není oprávněn bez předchozího projednání jakkoliv manipulovat s případně odkrytými prvky *SEK*, zejména s ochrannou skříňí optických spojek, optickými spojkami, technologickými rezervami či jakýmkoliv jiným zařízením *SEK*.
14. Stavebník, nebo jím pověřená třetí osoba, je povinen každé poškození či krádež *SEK* neprodleně od okamžiku zjištění takové skutečnosti, oznámit *POS* na telefonní číslo: 724 037 981 nebo v mimopracovní době na telefonní číslo 238 462 690.

III. Práce v objektech a odstraňování objektů

1. Stavebník, nebo jím pověřená třetí osoba, je povinen před zahájením jakýchkoliv prací v budovách a jiných objektech, kterými by mohl ohrozit stávající *SEK*, prokazatelně kontaktovat *POS* a zajistit u společnosti *Česká telekomunikační infrastruktura a.s.* bezpečné odpojení *SEK*.
2. Při provádění činností v budovách a jiných objektech je stavebník, nebo jím pověřená třetí osoba, povinen v souladu s právními předpisy, technickými a odbornými normami (včetně doporučených), správnou praxí v oboru stavebnictví a technologickými postupy provést mimo jiné průzkum vnějších i vnitřních vedení *SEK* na omítce i pod ní.

IV. Součinnost stavebníka při přípravě stavby

1. Pokud činností stavebníka, nebo jím pověřené třetí osoby, k níž je třeba povolení správního orgánu dle zvláštního právního předpisu, dojde k ohrožení či omezení *SEK*, je stavebník, nebo jím pověřená třetí osoba, povinen kontaktovat *POS* a předložit zakreslení *SEK* do příslušné dokumentace stavby (projektové, realizační, koordinační atp.).
2. V případě, že pro činnosti stavebníka, nebo jím pověřené třetí osoby, není třeba povolení správního orgánu dle zvláštního právního předpisu, je stavebník, nebo jím pověřená třetí osoba, povinen předložit zakreslení trasy *SEK* i s příslušnými kótami do zjednodušené dokumentace (katastrální mapa, plánec), ze které bude zcela patrná míra dotčení *SEK*.

3. Při projektování stavby, rekonstrukce či přeložky vedení a zařízení silových elektrických sítí, elektrických trakcí vlaků a tramvají, nejpozději však před zahájením správního řízení ve věci povolení stavby, rekonstrukce či přeložky vedení a zařízení silových elektrických sítí, elektrických trakcí vlaků a tramvají, je stavebník, nebo jím pověřená třetí osoba, povinen provést výpočet rušivých vlivů, zpracovat ochranná opatření a předat je *POS*.

4. Při projektování stavby, při rekonstrukci, která se nachází v ochranném pásmu radiových tras společnosti *Česká telekomunikační infrastruktura a.s.* a překračuje výšku 15 m nad zemským povrchem, a to včetně dočasných objektů zařízení staveniště (jeřáby, konstrukce, atd.), nejpozději však před zahájením správního řízení ve věci povolení takové stavby, je stavebník nebo jím pověřená třetí osoba, povinen kontaktovat *POS*. Ochranné pásmo radiových tras v šíři 50m je zakresleno do situačního výkresu. Je tvořeno dvěma podélnými pruhy o šíři 25 m po obou stranách radiového paprsku v celé jeho délce, resp. 25 m kruhem kolem vysílacího radiového zařízení.

5. Pokud se v zájmovém území stavby nachází podzemní silnoproudé vedení (NN) společnosti *Česká telekomunikační infrastruktura a.s.* je stavebník, nebo jím pověřená třetí osoba, před zahájením správního řízení ve věci povolení správního orgánu k činnosti stavebníka, nebo jím pověřené třetí osoby, nejpozději však před zahájením stavby, povinen kontaktovat *POS*.

6. Pokud by navrhované stavby (produktovody, energovody aj.) svými ochrannými pásmy zasahovaly do prostoru stávajících tras a zařízení *SEK*, či do jejich ochranných pásem, je stavebník, nebo jím pověřená třetí osoba, povinen realizovat taková opatření, aby mohla být prováděna údržba a opravy *SEK*, a to i za použití mechanizace, otevřeného plamene a podobných technologií.

V. Křížení a souběh se *SEK*

1. Stavebník, nebo jím pověřená třetí osoba, je povinen v místech křížení *PVSEK* se sítěmi technické infrastruktury, pozemními komunikacemi, parkovacími plochami, vjezdy atp. ukládat *PVSEK* v zákonných předpisy stanovené hloubce a chránit *PVSEK* chráničkami s přesahem minimálně 0,5 m na každou stranu od hrany křížení. Chráničku je povinen utěsnit a zamezit vnikání nečistot.

2. Stavebník nebo jím pověřená třetí osoba, je výslovně srozuměn s tím, že v případě, kdy hodlá umístit stavbu sjezdu či vjezdu, je povinen stavbu sjezdu či vjezdu umístit tak, aby metalické kabely *SEK* nebyly umístěny v hloubce menší než 0,6 m a optické nebyly umístěny v hloubce menší než 1 m.

3. Stavebník, nebo jím pověřená třetí osoba, je povinen základy (stavby, opěrné zdi, podezdívky apod.) umístit tak, aby dodržel minimální vodorovný odstup 1,5 m od krajního vedení, případně kontaktovat *POS*.

4. Stavebník, nebo jím pověřená třetí osoba, není oprávněn trasy *PVSEK* znepřístupnit (např. zabetonováním).

5. Stavebník, nebo jím pověřená třetí osoba, je při křížení a souběhu stavby nebo sítí technické infrastruktury s kabelovodem povinen zejména:

- pokud plánované stavby nebo trasy sítí technické infrastruktury budou umístěny v blízkosti kabelovodu ve vzdálenosti menší než 2 m nebo při křížení kabelovodu ve vzdálenosti menší než 0,5 m nad nebo kdekoliv pod kabelovodem, předložit *POS* zakreslení v příčných řezech,
- do příčného řezu zakreslit také profil kabelové komory v případě, kdy jsou sítě technické infrastruktury či stavby umístěny v blízkosti kabelové komory ve vzdálenosti menší než 2 m,
- neumísťovat nad trasou kabelovodu v podélném směru sítí technické infrastruktury,
- předložit *POS* vypracovaný odborný statický posudek včetně návrhu ochrany tělesa kabelovodu pod stavbou, ve vjezdu nebo pod zpevněnou plochou,
- nezakrývat vstupy do kabelových komor, a to ani dočasně,
- projednat s *POS*, nejpozději ve fázi projektové přípravy, jakékoliv výkopové práce, které by mohly být vedeny v úrovni či pod úrovní kabelovodu nebo kabelové komory a veškeré případy, kdy jsou trajektorie podvrtnů a protlaků ve vzdálenosti menší než 1,5 m od kabelovodu.

Informace k vytyčení *SEK*

V případě požadavku na vytyčení *PVSEK* společnosti *Česká telekomunikační infrastruktura a.s.* se, prosím, obraťte na společnosti uvedené níže.

Česká telekomunikační infrastruktura a.s. - středisko Čechy západ

se sídlem: Olšanská 2681/6, Praha 3, PSČ 13000
IČ: 04084063 DIČ: CZ04084063
kontakt: tel: 238462038 obslužná doba po-pa 7 - 15 hod

Česká telekomunikační infrastruktura a.s. - středisko Čechy jih

se sídlem: Olšanská 2681/6, Praha 3, PSČ 13000
IČ: 04084063 DIČ: CZ04084063
kontakt: tel: 238465458 obslužná doba po-pa 7 - 15 hod

ARANEA NETWORK a.s. - výhradní dodavatel společnosti Česká telekomunikační infrastruktura a.s.

se sídlem: 5.května 16, 252 41 Dolní Břežany - pobočka Ledce, Ledce 324, 330 14 Ledce
IČ: 24126039 DIČ: CZ24126039
kontakt: Rostislav Králíček, mobil 602 413 059, e-mail: rostislav.kralicek@araneanetwork.cz

INVEST TEL s.r.o.

se sídlem: Domažlické předměstí 610
IČ: 49193503 DIČ: CZ49193503
kontakt: Radek Plechinger, tel.: 376358507, mobil: 723213358, e-mail: plechinger@investtel.cz

ARANEA NETWORK a.s. - výhradní dodavatel společnosti Česká telekomunikační infrastruktura a.s.

se sídlem: pobočka Jižní Čechy, Slévarenská 671, 370 01 Č.Budějovice
IČ: 24126039 DIČ: CZ24126039
kontakt: Ing. Vok Zdrahal, mobil 727969750, e-mail: vok.zdrahal@araneanetwork.cz

SITEL, spol. s r.o.

se sídlem: Baarova 957/15, 140 00 Praha 4
IČ: 44797320 DIČ: CZ 44797320
kontakt: Vladimíra Bejvlová, mobil: 602167390, e-mail: vbejvlova@sitel.cz
Milada Boušová, mobil: 606657036, e-mail: mbousova@sitel.cz

Jan Koc

se sídlem: Protivín, Maletice 37, PSČ 39811
IČ: 76621278 DIČ: CZ500912233
kontakt: Jan Koc, mobil: 602 574 682, e-mail: jan.koc@iol.cz

SUPTel a.s.

se sídlem: Hřbitovní 1322/15, 312 16 Plzeň
IČ: 25229397 DIČ: CZ25229397
kontakt: Martina Zaklová, tel.: 377433320, mobil: 724635340, e-mail: zaklova@suptel.cz

Montela s.r.o.

se sídlem: Kněžskodvorská 535/25, 370 04 České Budějovice
IČ: 14503026 DIČ: CZ 14503026
kontakt: Jana Krásná, tel.: 387020611, mobil: 602167642, e-mail: vytyceni@montela.cz

Příloha k *Vyjádření* 556357/17

Číslo žádosti: 0117 827 005

TAPAS spol. s r.o.

se sídlem: Katovická 175, 386 01 Strakonice

IČ: 63887347

DIČ: CZ63887347

kontakt: Oldřich Franta, mobil: 602109688, Dušan Kubeš, mobil: 602601240, e-mail: info@tapasstrakonice.cz

TAPAS spol. s r.o.

se sídlem: Katovická 175, 386 01 Strakonice

IČ: 63887347

DIČ: CZ63887347

kontakt: Oldřich Franta, mobil: 602109688, e-mail: info@tapasstrakonice.cz

Dušan Kubeš, mobil: 602601240, e-mail: info@tapasstrakonice.cz

TEMO-TELEKOMUNIKACE, a.s.

se sídlem: U Záběhlického zámku 233/15, 106 00 Praha 10

IČ: 25740253

DIČ: CZ25740253

kontakt: Michal Nun, mobil: 601 378 578, vytyceni@temo.cz

Watecom s.r.o.

se sídlem: Pod Žvahovem 279/11 PRAHA 5-Hlubočepy, stř. Severní 60 PLZEŇ-Valcha

IČ: 27200175

DIČ: CZ 27200175

kontakt: Vladimír Kýček, mobil: 602306563, e-mail: kycek@watecom.cz

Libor Krbek (zástup), mobil: 606242455, e-mail: krbek@watecom.cz

Zakom s.r.o.

se sídlem: Roháčova 2285 397 01 Písek

IČ: 25171747

DIČ: CZ25171747

kontakt: Jaroslav Zach, mobil: 602465216, e-mail: zakom@seznam.cz

Pavel Matějka, mobil: 602465217, e-mail: zakom@seznam.cz

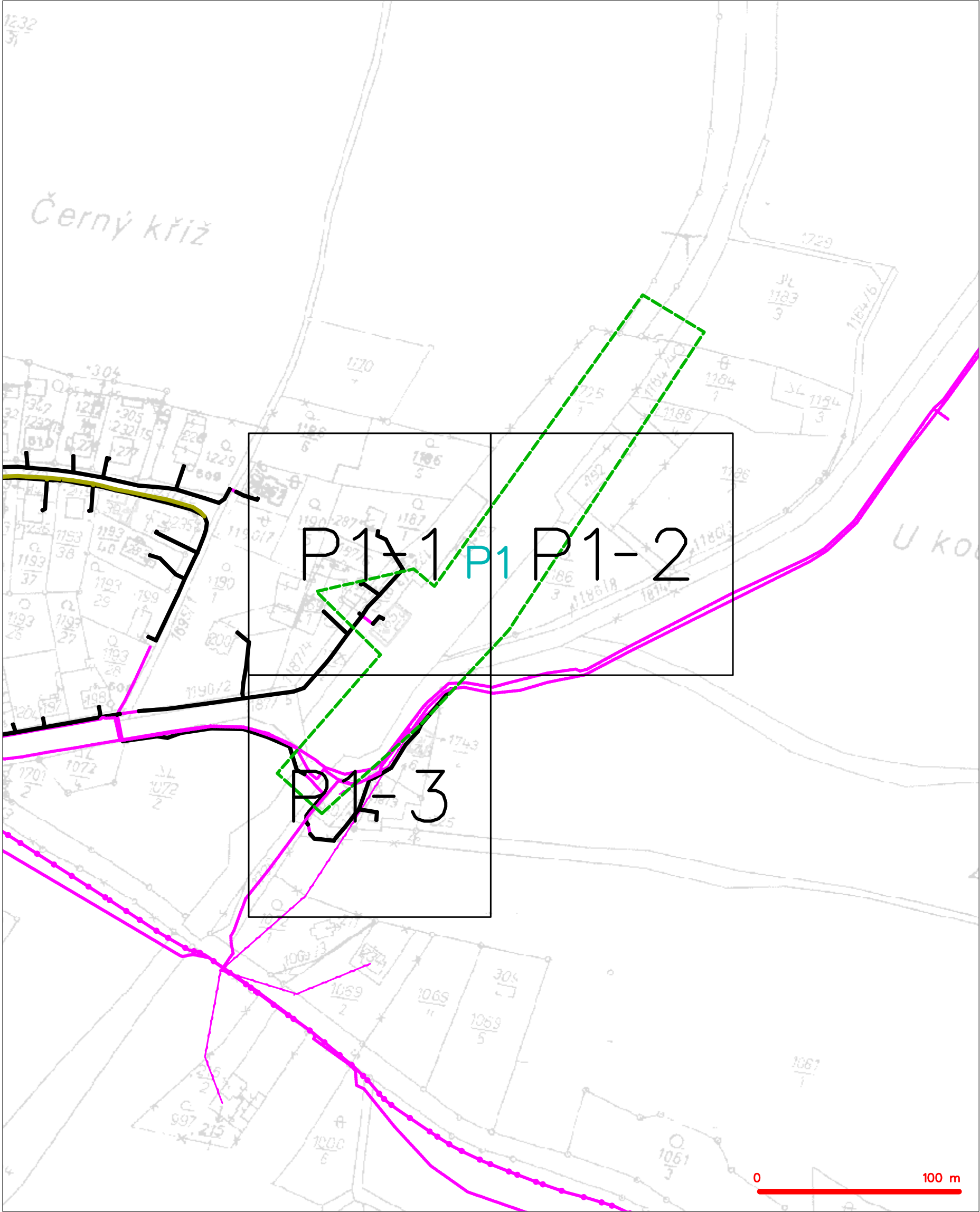
SITUAČNÍ VÝKRES - ZÁJMOVÉ ÚZEMÍ



LEGENDA
----- hranice zájmového území k vyjádření

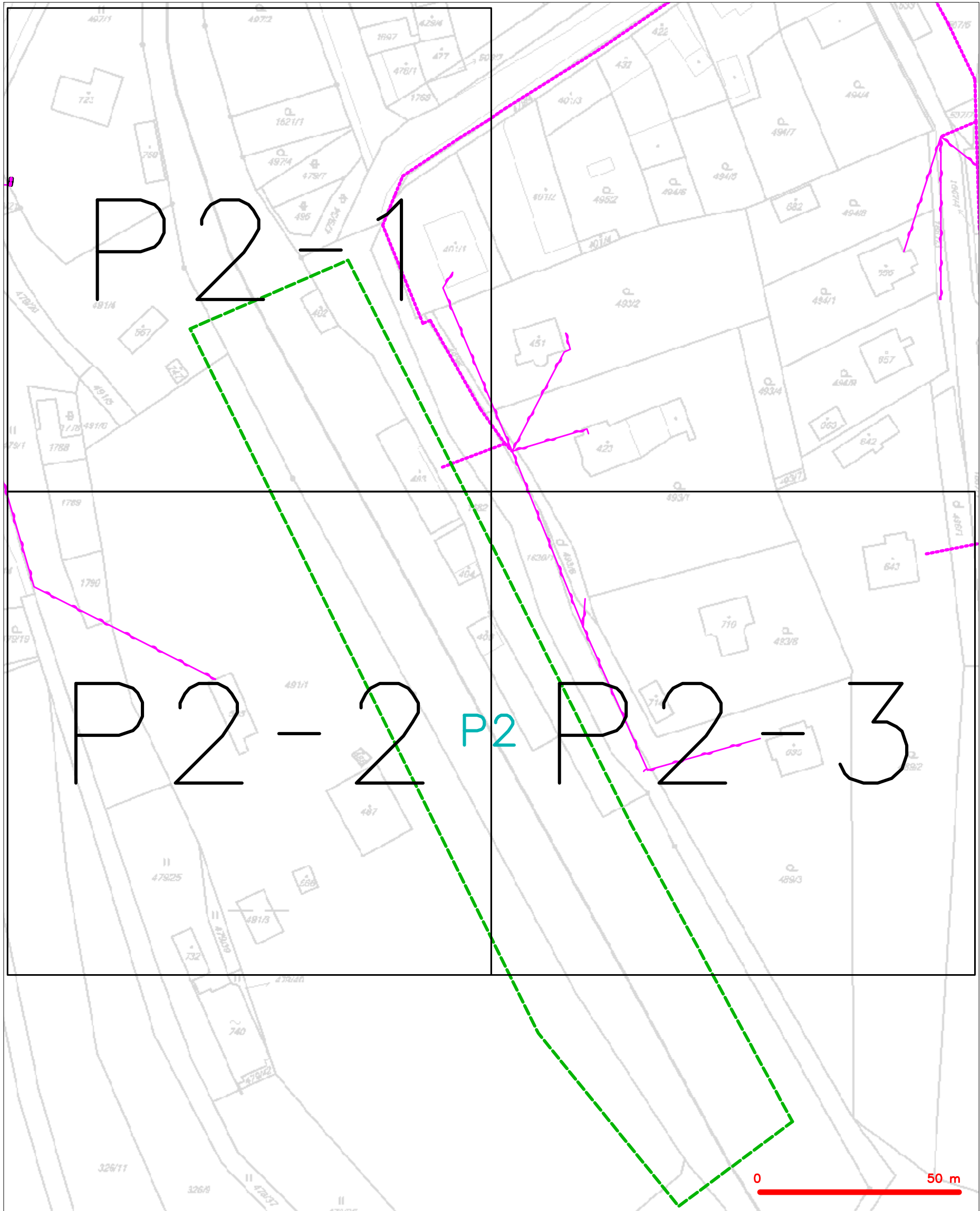

Česká telekomunikační infrastruktura a.s.
Olšanská 2681/6
130 00 Praha 3
DIČ: CZ04084063
96

SITUAČNÍ VÝKRES - POLYGON 1



LEGENDA	
	hranice zájmového území k vyjádření
	NV přípojka, území s NV přípojkou CETIN
	zaměřený průběh metalického kabelu
	zaměřený průběh optického kabelu, HDPE trubky nebo souběh optického a metalického kabelu
	nezaměřený průběh metalického kabelu
	nadzemní síť cizí
	nezaměřený průběh optického kabelu, HDPE trubky nebo souběh optického a metalického kabelu
	radiové síť, ochranné pásmo radiové sítě
	nadzemní síť
	neprovozované síť
	podzemní síť cizí
	síť s NV
	koléktor, kabelovod

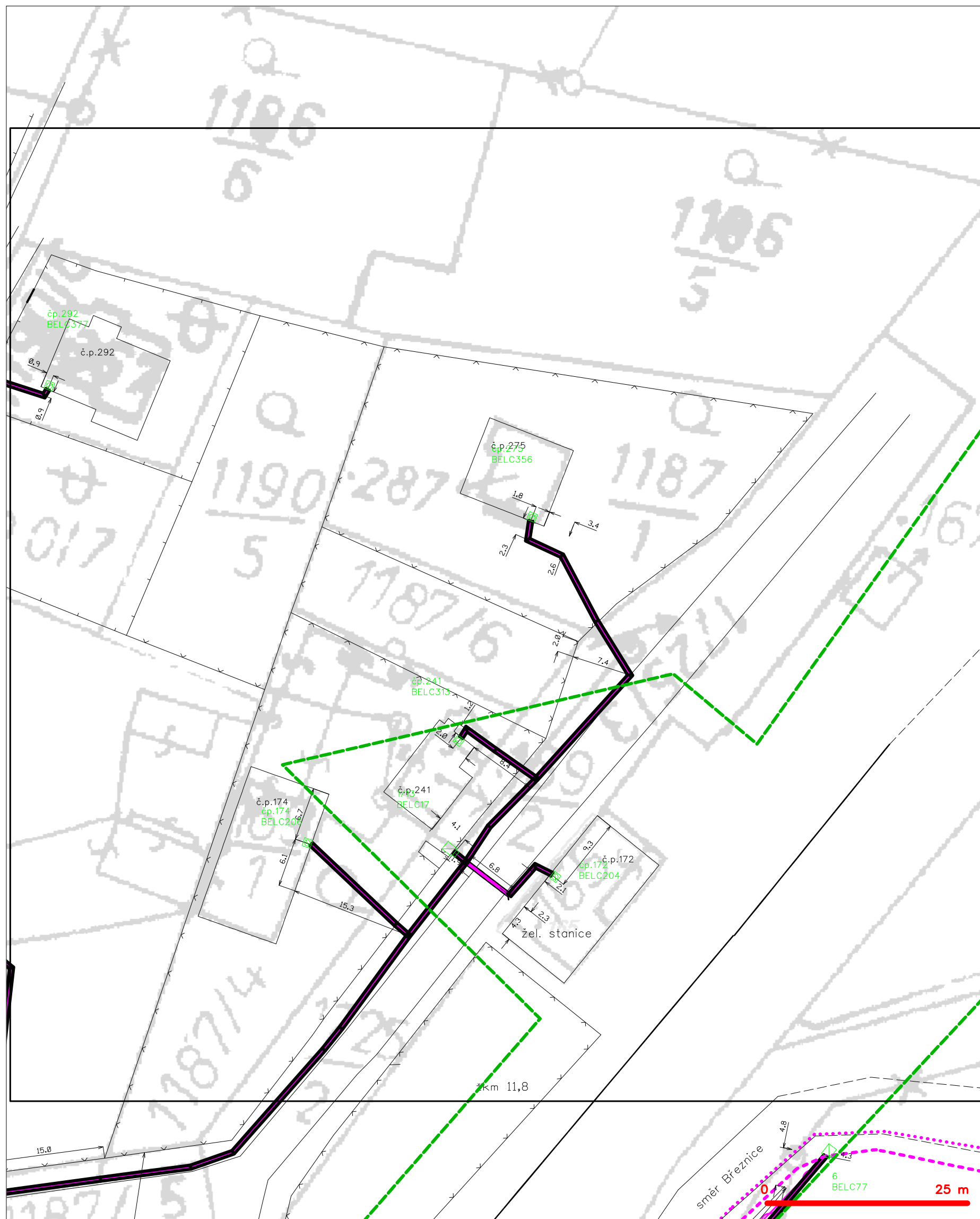
SITUAČNÍ VÝKRES - POLYGON 2



LEGENDA

- | | | | |
|--|---|--|---|
| | hranice zájmového území k vyjádření | | nezaměřený průběh optického kabelu, HDPE trubky |
| | NV přípojka, území s NV přípojkou CETIN | | nebo souběh optického a metalického kabelu |
| | zaměřený průběh metalického kabelu | | radiové sítě, ochranné pásmo radiové sítě |
| | zaměřený průběh optického kabelu, HDPE trubky | | nadzemní sítě |
| | nebo souběh optického a metalického kabelu | | neprovazované sítě |
| | nezaměřený průběh metalického kabelu | | podzemní sítě cizí |
| | nadzemní sítě cizí | | sítě s NV |

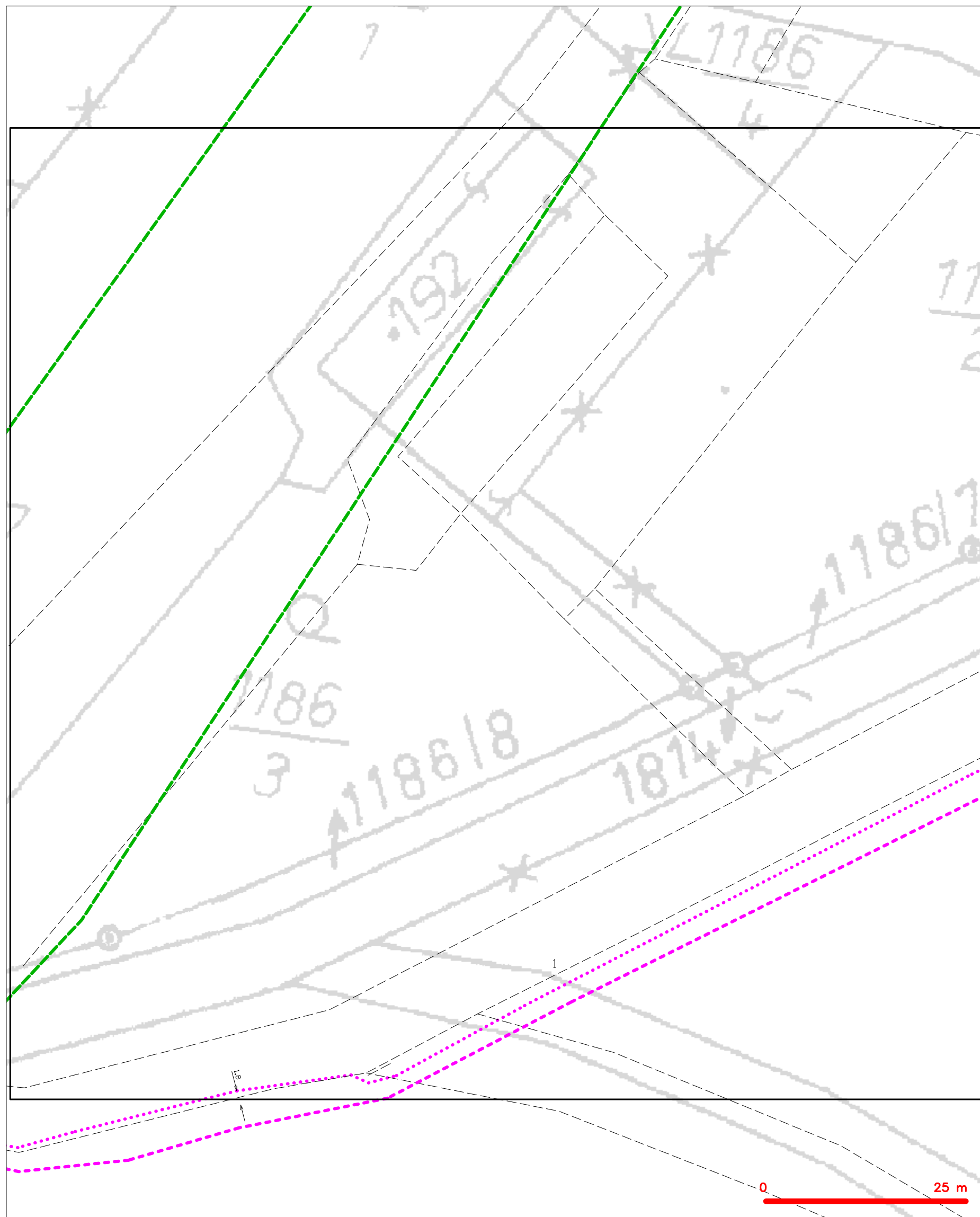
SITUAČNÍ VÝKRES - POLYGON 1, list kladu P1-1



LEGENDA

	hranice zájmového území k vyjádření		nezaměřený průběh optického kabelu, HDPE trubky
	NV přípojka, území s NV přípojkou CETIV		nebo souběh optického a metalického kabelu
	zaměřený průběh metalického kabelu		radiové sítě, ochranné pásmo radiové sítě
	zaměřený průběh optického kabelu, HDPE trubky		podzemní sítě
	nebo souběh optického a metalického kabelu		neprorazované sítě
	nezaměřený průběh metalického kabelu		podzemní sítě cizí
	podzemní sítě cizí		sítě s NV
			kolektor, kabelovod

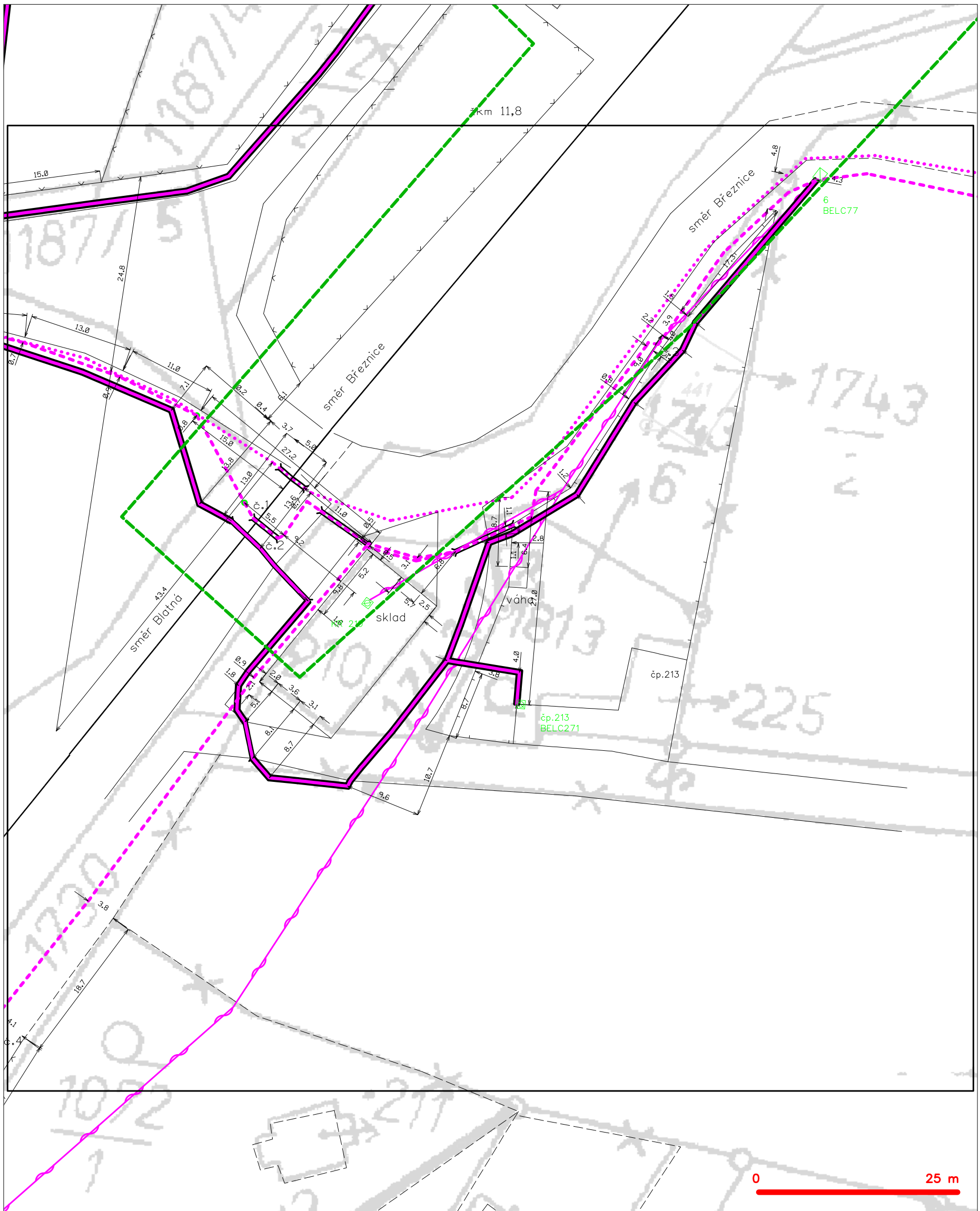
SITUAČNÍ VÝKRES - POLYGON 1, list kladu P1-2



LEGENDA

	hranice zájmového území k vyjádření		nezaměřený průběh optického kabelu, HDPE trubky
	NV přípojka, území s NV přípojkou CETIV		nebo souběh optického a metalického kabelu
	zaměřený průběh metalického kabelu		radiové sítě, ochranné pásmo radiové sítě
	zaměřený průběh optického kabelu, HDPE trubky		podzemní sítě
	nebo souběh optického a metalického kabelu		neprorazované sítě
	nezaměřený průběh metalického kabelu		podzemní sítě cizí
	podzemní sítě cizí		sítě s NV
			kolektor, kabelovod

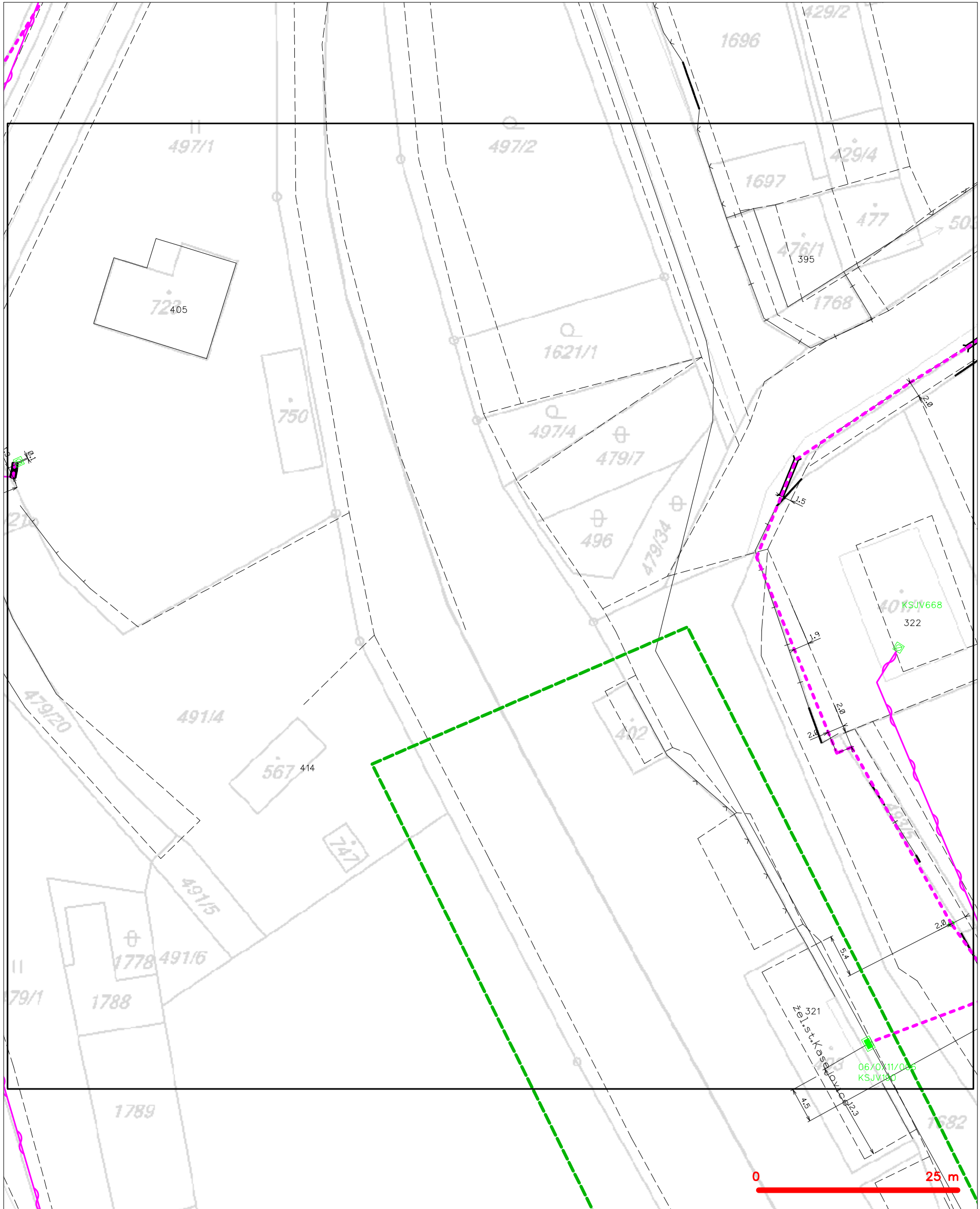
SITUAČNÍ VÝKRES - POLYGON 1, list kladu P1-3



LEGENDA

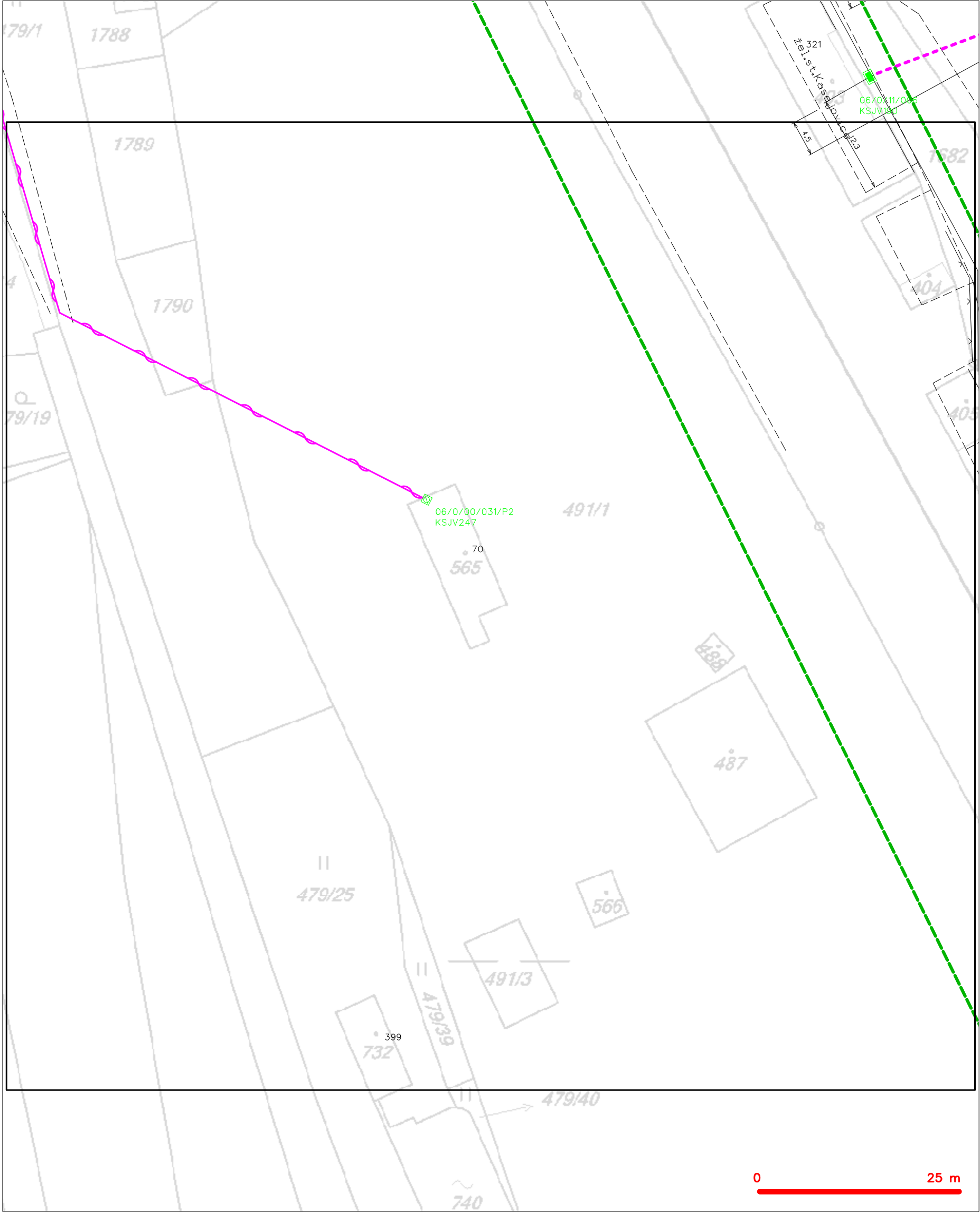
- | | | | |
|--|---|--|---|
| | hranice zájmového území k vyjádření | | nezaměřený průběh optického kabelu, HDPE trubky |
| | NV přípojka, území s NV přípojkou CETIN | | nebo souběh optického a metalického kabelu |
| | zaměřený průběh metalického kabelu | | radiové sítě, ochranné pásmo radiové sítě |
| | zaměřený průběh optického kabelu, HDPE trubky | | nadzemní sítě |
| | nebo souběh optického a metalického kabelu | | neprovazované sítě |
| | nezaměřený průběh metalického kabelu | | podzemní sítě cizí |
| | nadzemní sítě cizí | | sítě s NV |
| | | | kolector, kabelovod |

SITUAČNÍ VÝKRES - POLYGON 2, list kladu P2-1



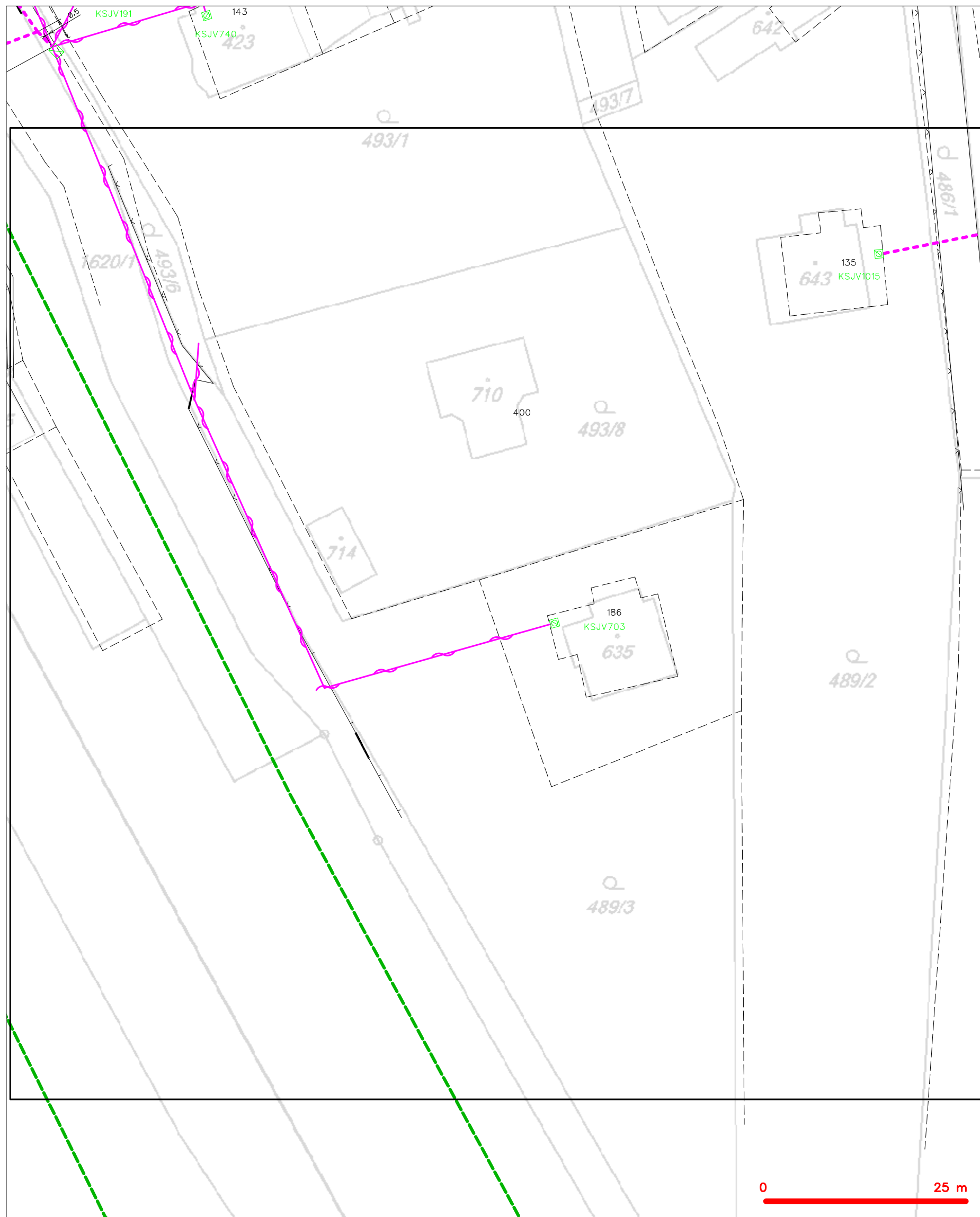
—	hranice zájmového území k vyjádření	—	nezaměřený průběh optického kabelu, HDPE trubky
—	NV přípojka, území s NV přípojkou CETIN	—	nebo souběh optického a metalického kabelu
—	zaměřený průběh metalického kabelu	—	radiové sítě, ochranné pásmo radiové sítě
—	zaměřený průběh optického kabelu, HDPE trubky	—	nadzemní sítě
—	nebo souběh optického a metalického kabelu	—	neprovázané sítě
—	nezaměřený průběh metalického kabelu	—	podzemní sítě cizí
—	nadzemní sítě cizí	—	sítě s NV
		—	kolector, kabelovod

SITUAČNÍ VÝKRES - POLYGON 2, list kladu P2-2



— — — — —	hranice zájmového území k vyjádření	— — — — —	nezaměřený průběh optického kabelu, HDPE trubky nebo souběh optického a metalického kabelu
— — — — —	NV přípojka, území s NV přípojkou CETIN	— — — — —	radiové sítě, ochranné pásmo radiové sítě
— — — — —	zaměřený průběh metalického kabelu	— — — — —	nadzemní sítě
— — — — —	zaměřený průběh optického kabelu, HDPE trubky nebo souběh optického a metalického kabelu	— — — — —	neprovazované sítě
— — — — —	nezaměřený průběh metalického kabelu	— — — — —	podzemní sítě cizí
— — — — —	nadzemní sítě cizí	— — — — —	sítě s NV
		— — — — —	kojektor, kabelovod

SITUAČNÍ VÝKRES - POLYGON 2, list kladu P2-3



LEGENDA

	hranice zájmového území k vyjádření		nezaměřený průběh optického kabelu, HDPE trubky
	NV přípojka, území s NV přípojkou CETIV		nebo souběh optického a metalického kabelu
	zaměřený průběh metalického kabelu		radiové sítě, ochranné pásmo radiové sítě
	zaměřený průběh optického kabelu, HDPE trubky		podzemní sítě
	nebo souběh optického a metalického kabelu		neprorazované sítě
	nezaměřený průběh metalického kabelu		podzemní sítě cizí
	podzemní sítě cizí		sítě s NV
			kolektor, kabelovod

Chotětická Jana Ing.

Od: ochranasiti@t-mobile.cz
Odesláno: čtvrtek 9. března 2017 10:58
Komu: Chotětická Jana Ing.
Předmět: T-Mobile Czech Republic a.s.: Vyjádření k existenci sítě elektronických komunikací:
Zřízení EOv v dopravnách Bělčice a Kasejovice (Zřízení EOv v dopravnách Bělčice a Kasejovice, dopravna Bělčice)
Přílohy: E08766_17.pdf

V zájmové oblasti žádosti o vyjádření k existenci sítě elektronických komunikací se nenachází žádné vedení veřejné komunikační sítě ani jeho ochranné pásmo, které by bylo v našem vlastnictví.

Žádost

Číslo: E08766/17

Název: Zřízení EOv v dopravnách Bělčice a Kasejovice (Zřízení EOv v dopravnách Bělčice a Kasejovice, dopravna Bělčice)

Datum: 9.3.2017

Tento e-mail je generován automatizovaným systémem. Pokud na něj chcete reagovat použijte tlačítko Odpovědět a zašlete dotaz na adresu ochranasiti@t-mobile.cz. V textu e-mailu uveďte číslo Vaší žádosti.

Pokud máte potíže se zobrazením PDF souboru, nainstalujte prosím poslední verzi prohlížeče Adobe Acrobat Reader.

T-Mobile Czech Republic a.s.

Chotětická Jana Ing.

Od: ochranasiti@t-mobile.cz
Odesláno: čtvrtek 9. března 2017 10:57
Komu: Chotětická Jana Ing.
Předmět: T-Mobile Czech Republic a.s.: Vyjádření k existenci sítě elektronických komunikací:
Zřízení EOv v dopravnách Bělčice a Kasejovice (Zřízení EOv v dopravnách Bělčice a Kasejovice, doprava Kasejovice)
Přílohy: E08765_17.pdf

V zájmové oblasti žádosti o vyjádření k existenci sítě elektronických komunikací se nenachází žádné vedení veřejné komunikační sítě ani jeho ochranné pásmo, které by bylo v našem vlastnictví.

Žádost

Číslo: E08765/17

Název: Zřízení EOv v dopravnách Bělčice a Kasejovice (Zřízení EOv v dopravnách Bělčice a Kasejovice, doprava Kasejovice)

Datum: 9.3.2017

Tento e-mail je generován automatizovaným systémem. Pokud na něj chcete reagovat použijte tlačítko Odpovědět a zašlete dotaz na adresu ochranasiti@t-mobile.cz. V textu e-mailu uveďte číslo Vaší žádosti.

Pokud máte potíže se zobrazením PDF souboru, nainstalujte prosím poslední verzi prohlížeče Adobe Acrobat Reader.

T-Mobile Czech Republic a.s.

Váš dopis Č.j.:
Ze dne: 09.03.2017
Číslo jednací: O17070038295
Vyřizuje: Václav Šobr (A)
Tel.: tel.: +420 387 761 677
Fax: fax: +420 387 761 225
E-mail: vaclav.sobr@cevak.cz
Datum: 09.03.2017

Elektrizace železnic Praha a.s.
náměstí Hrdinů č.p. 1693/4a
14000 Nusle (Praha)

Bělčice, parc. č. 167, 165, 1725/1, Zřízení EOv v dopravních Bělčice a Kasejovice (zákres sítí)

V příloze jsou orientačně zakresleny vodohospodářské sítě pro veřejnou potřebu, které v zájmovém území provozuje společnost ČEVAK a.s. V situaci nejsou zakresleny všechny vodovodní a kanalizační přípojky, jejich polohu si můžete ověřit dotazem u jejich vlastníků.

- Z předložené žádosti není patrný záměr investora.
- Při souběhu a křížení s vodovodem a kanalizací musí být dodržena minimální vzdálenost dle zákona č. 274/2001 Sb. v platném znění, případně dle požadavku provozovatele.
- Při provádění zemních nebo jiných prací, které mohou poškodit nebo ohrozit zařízení v naší správě, je investor povinen učinit veškerá opatření, aby nedošlo ke škodám na výše uvedeném zařízení a jeho příslušenství, na majetku nebo zdraví osob. Za případné škody, které při provádění prací vzniknou na vodovodu a kanalizaci, odpovídá investor.
- Vytyčení sítí v zájmovém území si před zpracováním projektové dokumentace objednejte u společnosti ČEVAK a.s. - David Tušil, tel. 607657930, david.tusil@cevak.cz.
- Pokud máte zájem o výdej digitálních dat vodohospodářských sítí, obraťte se na pracovníky společnosti ČEVAK a.s. - (jaroslava.houskova@cevak.cz, tel. 387761755). Příslušní pracovníci Vám na základě tohoto vyjádření poskytnou výdej dat v digitální podobě.
- V případě záměru napojení na vodohospodářské sítě a zásahu do jejich ochranných pásem požadujeme předložit projektovou dokumentaci pro územní, stavební řízení k vyjádření.

Toto vyjádření společnosti ČEVAK a.s. má platnost 2 roky ode dne vydání **a nenahrazuje vyjádření k projektové dokumentaci pro územní řízení, ohlášení stavby popř. stavební povolení.**

S pozdravem

Václav Šobr
referent vyjadřovací činnosti

ČEVAK a.s.
Severní 8/2264, 370 10 České Budějovice
IČ: 608 49 657 DIČ: CZ60849657
zapsaná v OR u KS Č. Budějovice
oddíl B, vložka 657
v. 2.

Přílohy: Mapa_O17070038295.pdf

Legenda:

- vodovod
- surová voda
- mimo provoz
- kanalizace
- dešťová kanalizace
- odlehčovací stoka
- el. kabel
- jiný provozovatel

Titulek:

sítě s poskytováním vybraných služeb

Měřítka: 1:2000

K.Ú. Bělčice

Příloha k vyjádření č. O17070038295

Vyhotovil Václav Šobr

Vytisknuto 09.03.2017 12:45

ČEVAK a.s.
Severní 8/2264
370 10 České Budějovice

Při záměru napojení nebo zásahu do naší provozovaných vodohospodářských sítí a jejich ochranných pásem požadujeme předložit projektovou dokumentaci.

	vodovod		kanalizace		el. kabel
	surová voda		dešťová kanalizace		jíný provozovatel
	mimo provoz		odlehčovací stoka		

Váš dopis Č.j.:
Ze dne: 09.03.2017
Číslo jednací: O17070038296
Vyřizuje: Ladislav Buriánek (A)
Tel.: tel.: +420 387 761 521
Fax: fax: +420 387 761 225
E-mail: ladislav.burianek@cevak.cz
Datum: 09.03.2017

Elektrizace železnic Praha a.s.
náměstí Hrdinů č.p. 1693/4a
14000 Nusle (Praha)

Kasejovice, parc. č. 403, Zřízení EOv v dopravných Bělčice a Kasejovice (zákres sítí)

V přiložené situaci je zakresleno Vaše zájmové území. V zájmovém území neprovozuje společnost ČEVAK a.s. žádné sítě ani jiná zařízení.

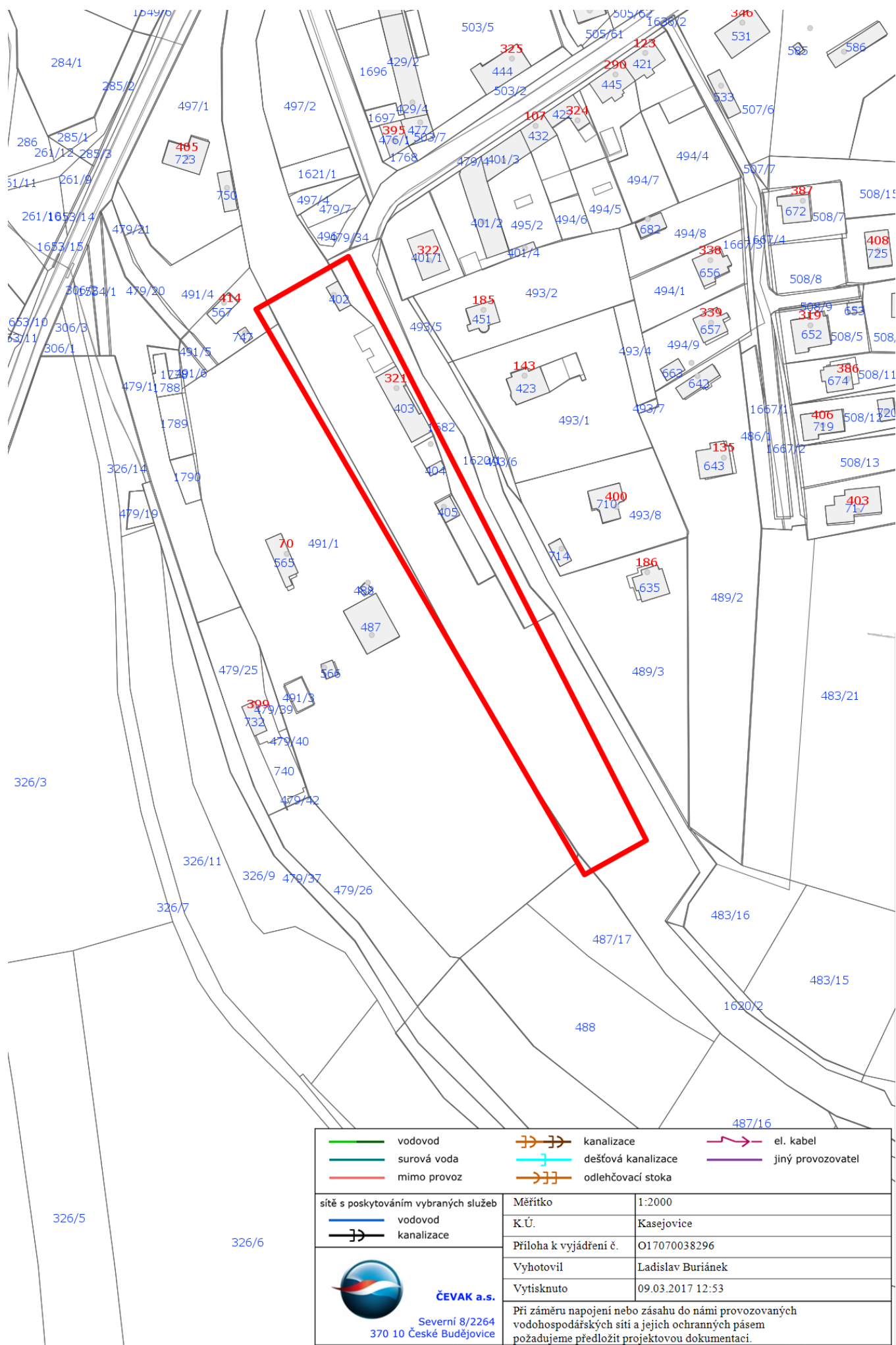
Toto vyjádření společnosti ČEVAK a.s. má platnost 2 roky ode dne vydání.

S pozdravem

Ladislav Buriánek
referent vyjadřovací činnosti

Přílohy: Mapa_O17070038296.pdf

ČEVAK a.s.
Severní 8/2264, 370 10 České Budějovice
IČ: 608 49 657 DIČ: CZ60849657
zapsaná v OR u KS Č. Budějovice
oddíl B, vložka 657
v. 2.





ŽADATEL

Elektrizace železnic Praha a.s.

NAŠE ZNAČKA
0200569008

VYŠETŘENÍ / LINKA
841 842 843

VYŠETŘENO DNE
10.03.2017

Sdělení o existenci komunikačního vedení společnosti Telco Pro Services, a. s.

Název akce: **Zřízení EOv v dopravních Bělohorské a Kasejovice**

Účel: **Zemní práce, terénní úpravy**

Vážený zákazníku,
dovolujeme si reagovat na Vaši žádost číslo 0200569008 ze dne 10.03.2017, která se týkala sdělení o existenci komunikačního vedení na Vámi určeném zájmovém území.

Dle v domněle společnosti Telco Pro Services, a. s., se na Vámi vymezeném zájmovém území:
nenachází komunikační vedení v majetku společnosti Telco Pro Services, a. s.

Zároveň si Vás dovoluujeme upozornit, že není vyloučeno, že se ve Vámi vymezeném zájmovém území nachází jiné vedení, které není v majetku společnosti Telco Pro Services, a. s.

Toto sdělení je platné do 10.03.2018.

V souvislosti s výše uvedeným si Vás dovoluujeme upozornit, že sdělení o existenci či neexistenci sítě představuje skutečnosti tvořící obchodní tajemství společnosti Telco Pro Services, a. s. Poskytnuté informace jsou dále také důvěrnými informacemi společnosti Telco Pro Services, a. s. Z výše uvedených důvodů si Vás proto společnost Telco Pro Services, a. s., dovoluujeme upozornit, že s poskytnutými informacemi je potřeba nakládat dle platných právních předpisů, v opačném případě se vystavujete postihu ve smyslu platné právní úpravy. V této souvislosti si Vás dovoluujeme rovněž upozornit, že požadované informace nesmí být předány, sděleny, využity, zveřejněny, či jiným způsobem postoupeny na jakoukoli třetí osobu bez předchozího prokazatelného souhlasu společnosti Telco Pro Services, a. s. Informace o existenci sítě mohou být využity pouze pro účel, pro který byly vyžádány.

S pozdravem



Telco Pro Services, a. s.
Duhová 1531/3
140 00 Praha 4
IČ: 291 48 278
(16)

Jiří Cimpel

Telco Pro Services, a. s.

Přílohy

Situace výkres zájmového území

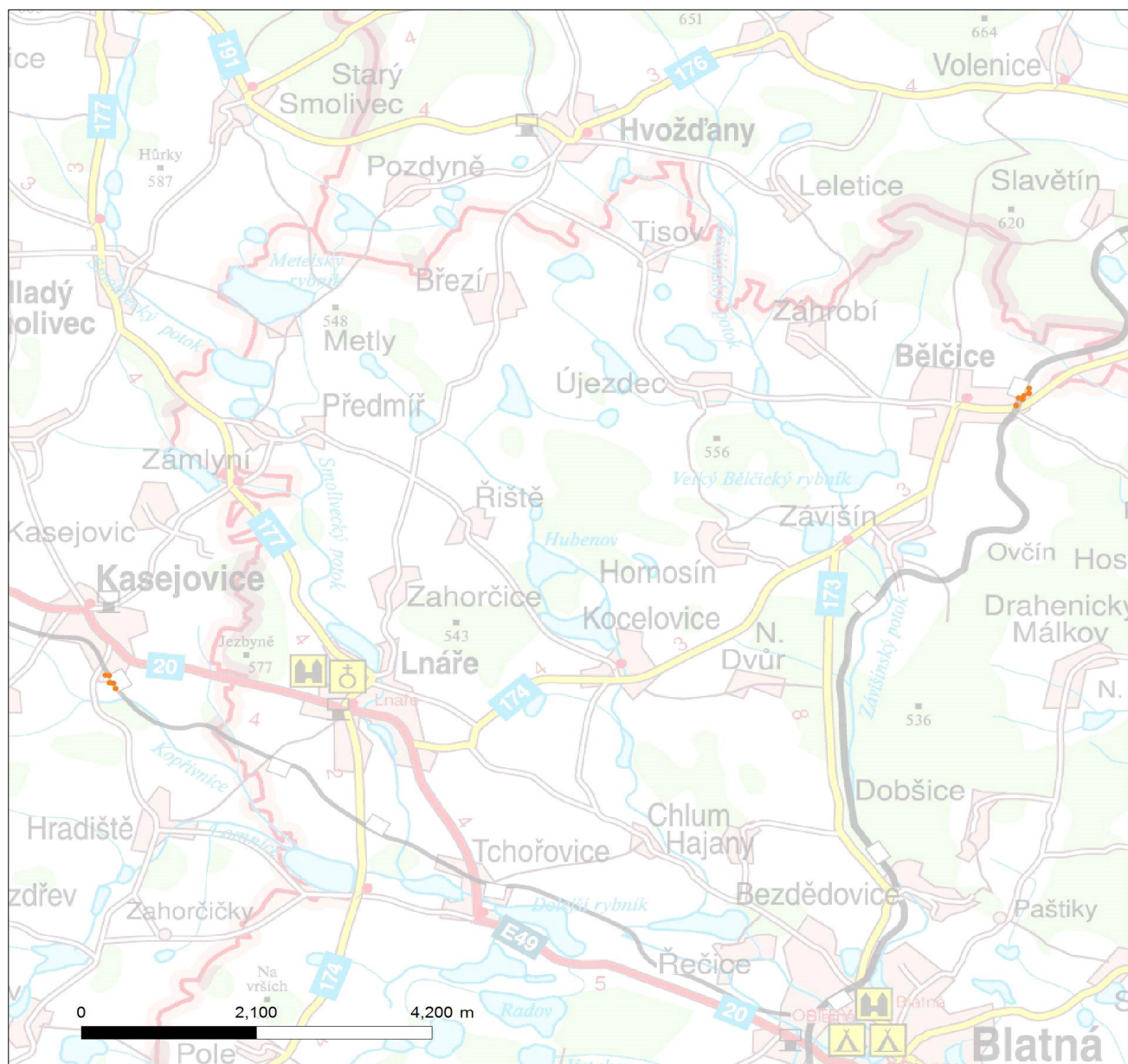
Telco Pro Services, a. s.



Platí pouze se sdělením číslo 0200569008.

Zakreslené polohy zařízení v poloze jsou pouze informativní.

Situace výkres zájmového území



LEGENDA

- | | |
|---------------------------|-----------------------------|
| Nadzemní optické vedení | Radioreléový spoj vzduch |
| Podzemní optické vedení | Zájmové území |
| Nadzemní metalické vedení | Hranice katastrálního území |
| Podzemní metalické vedení | |

ŽADATEL

Elektrizace železnic Praha a.s.

NAŠE ZNAČKA
0100710583VYŘÍZENO DNE
10.03.2017**Sdělení o existenci energetického zařízení v majetku společnosti EZ Distribuce, a. s., pro akci:
Zřízení EOv v dopravních Březnici a Kasejovice**

Vážený zákazníku,

dovolujeme si reagovat na Vaši žádost číslo 0100710583 ze dne 10.03.2017 sdělení o existenci energetického zařízení v majetku společnosti EZ Distribuce, a. s., ve Vámi vymezeném zájmovém území.

V majetku EZ Distribuce, a. s., se na Vámi uvedeném zájmovém území nachází nebo ochranným pásmem zasahuje energetické zařízení typu:

	síť NN	síť VN	síť VVN
Podzemní síť			
Nadzemní síť	stěna		
Stanice			

Energetické zařízení je chráněno ochranným pásmem podle § 46 zákona č. 458/2000 Sb., o podmínkách podnikání a o výkonu státní správy v energetických odvětvích a o změně některých zákonů (energetický zákon), ve znění pozdějších předpisů. Přibližný průběh tras energetických zařízení zasíláme v příloze k tomuto dopisu. Dovolujeme si upozornit, že v trase kabelového vedení může být uloženo několik kabelů.

V případě, že uvažovaná akce neboinnost zasáhne do ochranného pásma nadzemních vedení nebo trafostanic, popřípadě po vytyčení zjistíte, že zasahuje do ochranného pásma podzemních vedení, je nutné písemně požádat společnost EZ Distribuce, a. s., o souhlas s inností v ochranném pásmu (formulář je k dispozici na www.cezdistribuce.cz v části Formulář / innosti v ochranných pásmech, kontaktní údaje pro podání Vaší žádosti naleznete v zápatí). Jestliže uvažovaná akce vyvolá potřebu dílčí změny trasy vedení nebo umístění některých prvků energetického zařízení, je nutné včas společnost EZ Distribuce, a. s., požádat o přeložku zařízení podle § 47 energetického zákona. Dovolujeme si Vás rovněž upozornit, že v zájmovém území se může nacházet také energetické zařízení, které není v majetku společnosti EZ Distribuce, a. s.

V případě existence podzemních energetických zařízení je povinností stavebníka alespoň třináct dní před započátkem zemních prací požádat o tzv. vytyčení. Kontaktní údaje pro podání žádosti naleznete na www.cezdistribuce.cz v části Kontakty.

Pokud dojde k obnažení kabelového vedení nebo k poškození energetického zařízení, nahlašte nám prosím tuto skutečnost bezodkladně jako poruchu na bezplatnou linku 800 850 860.

Toto sdělení je platné do 10.09.2017 a je jedním z podkladů pro zpracování projektové dokumentace, pokud je taková dokumentace zpracovávána. Toto sdělení však nenahrazuje vyjádření provozovatele distribuční soustavy k projektové dokumentaci pro územní nebo stavební řízení, k připojení nového odběru, zdroje elektrické energie nebo k navýšení rezervovaného výkonu a mimo havárií ani souhlas s inností v ochranném pásmu.

V souvislosti s výše uvedeným si Vás dovoluujeme upozornit, že uvedené sdělení včetně jeho příloh obsahuje skutečnosti tvořící obchodní tajemství společnosti EZ Distribuce, a. s. Poskytnuté informace jsou dále také doprovázeny informacemi a obchodně citlivými informacemi společnosti EZ Distribuce, a. s. Z výše uvedených důvodů si Vás proto společnost EZ Distribuce, a. s., dovoluujeme upozornit, že s poskytnutými informacemi je potřeba nakládat dle platných právních předpisů, v opačném případě se vystavujete postihu ve smyslu platné právní úpravy. V této souvislosti si Vás dále dovoluujeme upozornit, že požadované informace nesmí být předány, sděleny, využity, zveřejněny, či jiným způsobem postoupeny na jakoukoli třetí osobu bez předchozího prokazatelného souhlasu společnosti EZ Distribuce, a. s. Informace o existenci sítí mohou být využity pouze pro účel, pro který byly vyžádány.

S pozdravem



z pověření POV/ DA/94/0118/2014
Ing. Zbyněk Businský
Vedoucí odboru Správa dat o sítí
EZ Distribuce, a. s.

Přílohy

1. Situace a výkres zájmového území
2. Podmínky pro provádění činností v ochranných pásmech energetických zařízení



PODMÍNKY PRO PROVÁDĚNÍ INNSTÍ V OCHRANNÝCH PÁSMECH PODZEMNÍCH VEDENÍ

Ochranné pásmo podzemních vedení elektrizační soustavy do 110 kV včetně vedení idicí, měřicí a zabezpečovací techniky je stanoveno v § 46, odst. (5), Zák. č. 458/2000 Sb., tj. zákona o podmínkách podnikání a o výkonu státní správy v energetických odvětvích a o změně některých zákonů (energetický zákon), ve znění pozdějších předpisů (dále jen "energetický zákon"), a miní 1 metr po obou stranách krajního kabelu kabelové trasy, nad 110 kV miní 3 metry po obou stranách krajního kabelu.

V ochranném pásmu podzemního vedení je podle § 46 odst. (8) a (10) energetického zákona zakázáno:

- a) z izovat bez souhlasu vlastníka toho, co za izení stavby i umis ovat konstrukce a jiná podobná za izení, jakož i usklad ovat ho lavé a výbušné látky,
 - b) provád t bez souhlasu vlastníka zemní práce,
 - c) provád t innosti, které by mohly ohrozit spolehlivost a bezpečnost provozu toho, co za izení nebo ohrozit život, zdraví i majetek osob,
 - d) provád t innosti, které by znemož ovaly nebo podstatn znesnad ovaly p ístup k t mto za izením,
 - e) vysazovat trvalé porosty a p ejížd t vedení t žkými mechanizmy.
- Pokud stavba nebo stavební innost zasahuje do ochranného pásma podzemního vedení, je třeba požádat o písemný souhlas vlastníka nebo provozovatele tohoto za izení na základ § 46, odst. (8) a (11) energetického zákona.

V ochranných pásmech podzemních vedení je třeba dále dodržovat následující podmínky:

1. Dodavatel prací musí před zahájením prací zajistit vytýčení podzemního za izení a prokazatelně seznámit pracovníky, jichž se to týká, s jejich polohou a upozornit na odchylky od výkresové dokumentace.
2. Výkopové práce do vzdálenosti 1 metr od osy (krajního) kabelu musí být prováděny ručně. V případě provedení sond (ručně) může být tato vzdálenost snížena na 0,5 metru.
3. Zemní práce musí být prováděny v souladu s SN 73 6133 Návrh a provádění zemního tělesa pozemních komunikací a při zemních pracích musí být dodrženo Nařízení vlády č. 591/2006 Sb., bližších minimálních požadavků na bezpečnost a ochranu zdraví při práci na staveništích.
4. Místa křížení a souběhy ostatních za izení se za izeními energetiky musí být vyprojektovány a provedeny zejména dle SN 73 6005, SN EN 50 341-1,2, SN EN 50341-3-19, SN EN 50423-1, SN 33 2000-5-52 a PNE 33 3302.
5. Dodavatel prací musí oznámit příslušnému provozovateli distribuční soustavy zahájení prací minimálně 3 pracovní dny předem.
6. Při potřebě projíždění podzemních vedení vozidly nebo mechanizmy je třeba po dohodě s provozovatelem provést dodatečnou ochranu proti mechanickému poškození.
7. Je zakázáno manipulovat s obnaženými kabely pod napětím. Odkryté kabely musí být za vypnutého stavu řádně vyvšeny, chráněny proti poškození a označeny výstražnou tabulkou dle SN ISO 3864.
8. Před záhozem kabelové trasy musí být provozovatel kabelu vyzván ke kontrole uložení. Pokud tato organizace provádí zemní práce neprovede, vyhrazuje si provozovatel distribuční soustavy právo nechat inkriminované místo znovu odkryt.
9. Při záhozu musí být zemina pod kabely řádně udusána, kabely zapískovány a provedeno krytí proti mechanickému poškození.
10. Bez předchozího souhlasu je zakázáno snižovat nebo zvyšovat vrstvu zeminy nad kabelem.
11. Každé poškození za izení provozovatele distribuční soustavy musí být okamžitě nahlášeno na Kontaktní bezplatnou linku EZ Distribuce 800 850 860, která je Vám k dispozici 24 hodin denně, 7 dní v týdnu.
12. Ukončení stavby musí být neprodleně ohlášeno příslušnému provoznímu útvaru.
- 13. Po dokončení stavby provozovatel distribuční soustavy nesouhlasí s vyhlášením ochranného pásma nových rozvodů, které jsou budovány, protože se již jedná o práce v ochranném pásmu za izení provozovatele distribuční soustavy. Pípadně opravy nebo rekonstrukce na svém za izení nebude provozovatel distribuční soustavy provádět na výjimku z ochranného pásma nebo na základ souhlasu s inností v tomto pásmu.**

Pípadné nedodržení uvedených podmínek bude řešeno příslušným stavebním úřadem nebo nahlášeno Energetickému regulačnímu úřadu jako správní delikt ve smyslu příslušného ustanovení energetického zákona spoívající v porušení zákazu provádění inností v ochranných pásmech dle § 46 uvedeného zákona.



PODMÍNKY PRO PROVÁDĚNÍ PRÁČÍ V OCHRANNÝCH PÁSMECH NADZEMNÍCH VEDENÍ

Ochranné pásmo nadzemního vedení podle § 46, odst. (3), Zák. č. 458/2000 Sb., tj. zákona o podmínkách podnikání a o výkonu státní správy v energetických odvětvích a o změnách některých zákonů (energetický zákon), ve znění pozdějších předpisů (dále jen "energetický zákon") je souvislý prostor vymezený svislými rovinami vedenými po obou stranách vedení ve vodorovné vzdálenosti minimálně kolmo na vedení, které oddělí od krajního vodiče vedení na obě jeho strany:

- a) u napětí nad 1 kV a do 35 kV včetně
 - pro vodiče bez izolace 7 metrů (resp. 10 metrů u zařízení postaveného do 31. 12. 1994, vyjma lesních prvků, kde rozsah ochranného pásma i do uvedeného data činí 7 metrů),
 - pro vodiče s izolací základní 2 metry,
 - pro závěsná kabelová vedení 1 metr;
- b) u napětí nad 35 kV do 110 kV včetně
 - pro vodiče bez izolace 12 metrů (resp. 15 metrů u zařízení postaveného do 31. 12. 1994).
 - pro vodiče s izolací základní 5 metrů

Poznámka: Nadzemní vedení nízkého napětí (do 1 kV) není chráněno ochranným pásmem.

Přiinnostech prováděných v jeho blízkosti (práce v blízkosti) je nutné dodržet vzdálenosti dané SN EN 50110-1 ed. 2.

V ochranném pásmu nadzemního vedení je podle § 46 odst. (8) a (9) energetického zákona zakázáno:

1. z izovat bez souhlasu vlastníka zařízení stavby či umísťovat konstrukce a jiná podobná zařízení, jakož i uskladňovat hořlavé a výbušné látky,
2. provádět bez souhlasu vlastníka zemní práce,
3. provádět činnosti, které by mohly ohrozit spolehlivost a bezpečnost provozu zařízení nebo ohrozit život, zdraví či majetek osob,
4. provádět činnosti, které by znemožňovaly nebo podstatně znesnadňovaly přístup k těmto zařízením,
5. vysazovat chmelnice a nechávat růst porosty nad výškou 3 metry.

Pokud stavba nebo stavební činnost zasahuje do ochranného pásma nadzemního vedení, je třeba požádat o písemný souhlas vlastníka nebo provozovatele tohoto zařízení na základě § 46, odst. (8) a (11) energetického zákona.

V ochranných pásmech nadzemních vedení je třeba dále dodržovat následující podmínky:

1. Při pohybu nebo pracích v blízkosti elektrického vedení vysokého napětí se nesmí osoby, předměty, prostědky nemající povahu jeřábu přiblížit k živým částem - vodičům blíže než 2 metry (dle SN EN 50110-1).
2. Jeřáby a jim podobná zařízení musí být umístěny tak, aby v kterékoli poloze byly všechny jejich části mimo ochranné pásmo vedení, a musí být zamezeno vyvrstvení lana.
3. Je zakázáno stavět budovy nebo jiné objekty v ochranných pásmech nadzemních vedení vysokého napětí.
4. Je zakázáno, provádět veškeré pozemní práce, při kterých by byla narušena stabilita podpůrných bodů - sloupů nebo stožárů.
5. Je zakázáno upevňovat antény, reklamy, ukazatele apod. pod, přes nebo přímo na stožáry elektrického vedení.
6. Dodavatel prací musí prokazatelně seznámit své pracovníky, jichž se to týká s SN EN 50110-1.
7. Pokud není možné dodržet body 1 až 4, je možné požádat příslušný provozní útvar provozovatele distribuční soustavy o další opatření (zajištění odborného dohledu pracovníka s elektrotechnickou kvalifikací dle Vyhlášky č. 50/1978 Sb., vypnutí a zajištění zařízení, zaizolování živých částí apod.), pokud nejsou tyto podmínky již součástí jiného vyjádření ke konkrétní stavbě.
8. V případě požadavku na vypnutí zařízení po nezbytnou dobu provádění prací je nutné požádat minimálně 2 měsíce před požadovaným termínem. V případě vedení nízkého napětí je možné též požádat o zaizolování částí vedení.

Případné nedodržení uvedených podmínek bude řešeno příslušným stavebním úřadem nebo nahlášeno Energetickému regulačnímu úřadu jako správní delikt ve smyslu příslušného ustanovení energetického zákona, spočívající v porušení zákazu provádění činnosti v ochranných pásmech dle § 46 uvedeného zákona.



PODMÍNKY PRO PROVÁDĚNÍ PRÁČÍ V OCHRANNÝCH PÁSMECH ELEKTRICKÝCH STANIC

Ochranné pásmo elektrické stanice je stanoveno v § 46, odst. (6), Zák. č. 458/2000 Sb., tj. zákona o podmínkách podnikání a o výkonu státní správy v energetických odvětvích a o změně některých zákonů (energetický zákon), ve znění pozdějších předpisů (dále jen "energetický zákon") a je vymezeno svislými rovinami vedenými ve vodorovné vzdálenosti:

- a) u venkovních el. stanic a dále stanic s napětím větší než 52 kV v budovách 20 metrů od oplocení nebo od vnějšího lince obvodového zdiva,
- b) u stožárových elektrických stanic a u věžových stanic s venkovním napájením s převodem napětí z úrovně nad 1 kV a menší než 52 kV na úroveň nízkého napětí 7 metrů od vnější hrany profilu stanice ve všech směrech,
- c) u kompaktních a zděných el. stanic s převodem napětí z úrovně nad 1 kV a menší než 52 kV na úroveň nízkého napětí 2 metry od vnějšího pláště stanice ve všech směrech,
- d) u vestavných el. stanic 1 metr od obestavení.

V ochranném pásmu elektrické stanice je podle § 46 odst. (8) a (10) energetického zákona zakázáno:

1. zřízet bez souhlasu vlastníka to, co zařízení stavby či umístění konstrukce a jiná podobná zařízení, jakož i uskladňovat hořlavé a výbušné látky,
2. provádět bez souhlasu vlastníka zemní práce,
3. provádět činnosti, které by mohly ohrozit spolehlivost a bezpečnost provozu to, co zařízení nebo ohrozit život, zdraví či majetek osob,
4. provádět činnosti, které by znemožňovaly nebo podstatně znesnadňovaly přístup k tomtoto zařízením.

Pokud stavba nebo stavební činnost zasahuje do ochranného pásma elektrické stanice, je třeba požádat o písemný souhlas vlastníka nebo provozovatele tohoto zařízení na základě § 46, odst. (8) a (11) energetického zákona.

V ochranném pásmu elektrické stanice je dále zakázáno provádět činnosti, které by mohly mít za následek ohrožení bezpečnosti a spolehlivosti provozu stanice nebo zmenšující či podstatně znesnadňující její obsluhu a údržbu a to zejména:

5. provádět výkopové práce ohrožující záústřední podzemní vedení vysokého a nízkého napětí nebo stabilitu stavební části el. stanice (viz podmínky pro činnosti v ochranných pásmech podzemního vedení),
6. skladovat či umístovat předměty bránící přístupu do elektrické stanice nebo k rozvaděčům vysokého nebo nízkého napětí,
7. umístovat antény, reklamy, ukazatele apod.,
8. zřízet oplocení, které by znemožnilo obsluhu el. stanice.

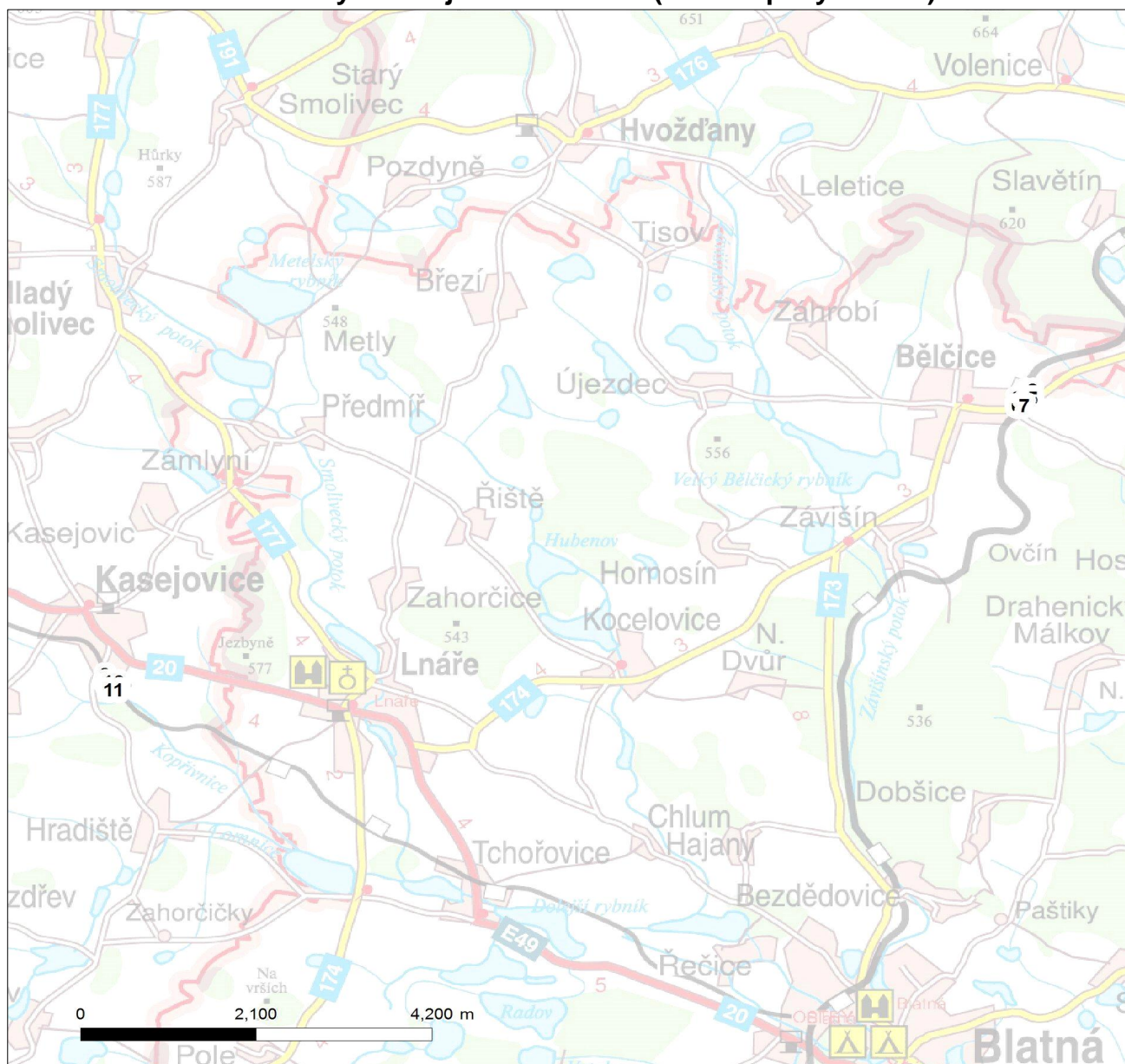
Případné nedodržení uvedených podmínek bude řešeno příslušným stavebním úřadem nebo nahlášeno Energetickému regulačnímu úřadu jako správní delikt ve smyslu příslušného ustanovení energetického zákona spočívající v porušení zákazu provádět činnosti v ochranných pásmech dle § 46 uvedeného zákona.



Platí pouze se sdělením číslo 0100710583.

Zakreslené polohy zařízení v plánu jsou pouze informativní.

Situace výkres zájmového území (klad mapových listů)



Není-li zobrazena katastrální mapa, zadejte žádost znovu. Katastrální mapa je generována prostřednictvím externí WMS služby, jejíž provoz nezajišťuje společnost EZ Distribuce, a.s.

LEGENDA

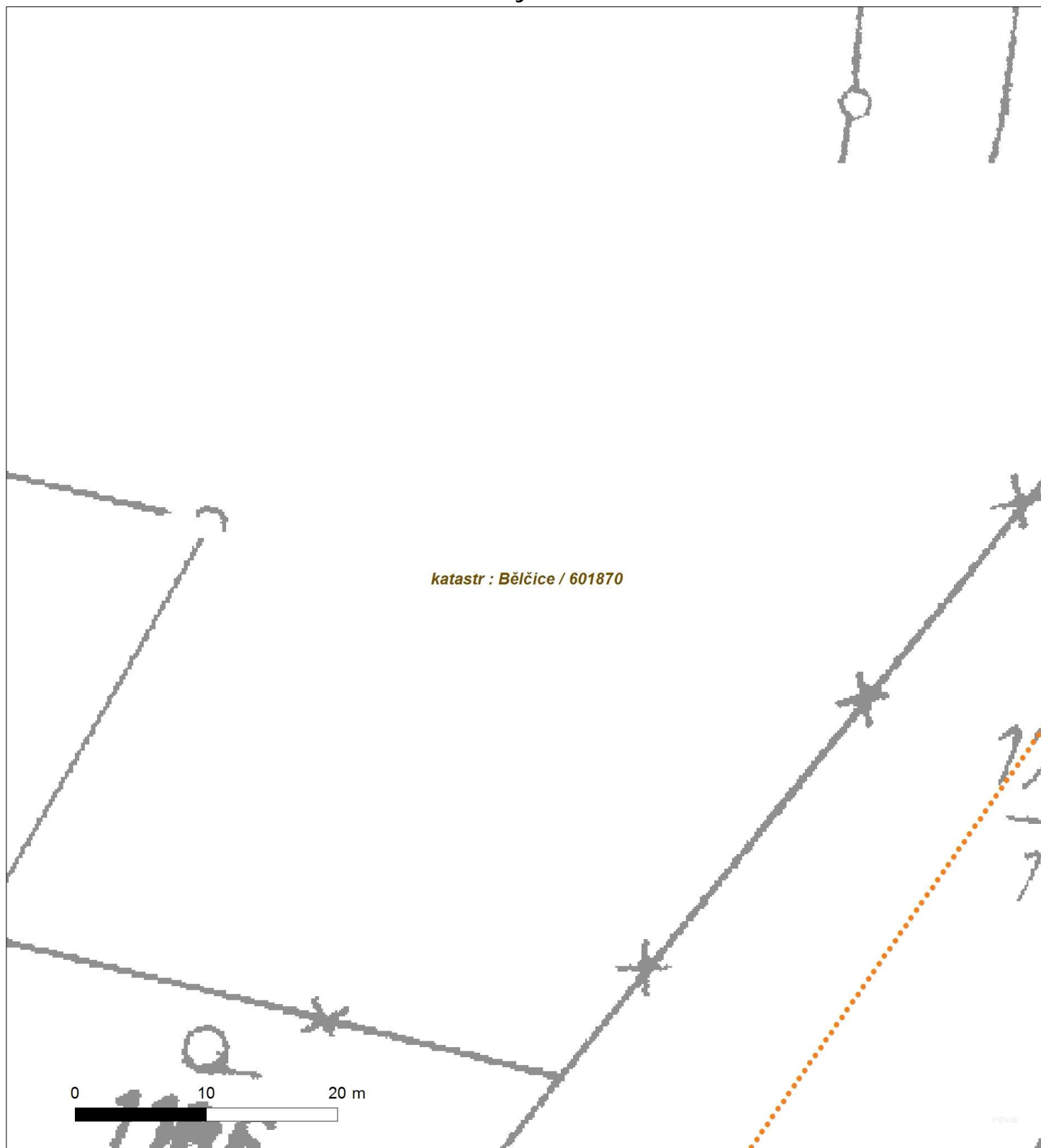
	Podzemní vedení NN do 1kV		Stanice do 52 kV - stožárová
	Nadzemní vedení NN do 1kV		Stanice do 52 kV - zděná
	Podzemní vedení VN do 35 kV		Transformovna (nad 52 kV)
	Nadzemní vedení VN do 35 kV		Probíhající investice ČEZ Distribuce
	Podzemní vedení VVN 110kV		Stanice ČEZ Distribuce ve výstavbě
	Nadzemní vedení VVN 110kV		Zařízení ČEZ Distribuce ve výstavbě
	NN přívod odběratele		Hranice katastrálního území
	Cizí energetické vedení		
	Zájmové území		



Platí pouze se sdělením číslo 0100710583.

Zakreslené polohy zařízení v příloze jsou pouze informativní.

Situční výkres - list 1



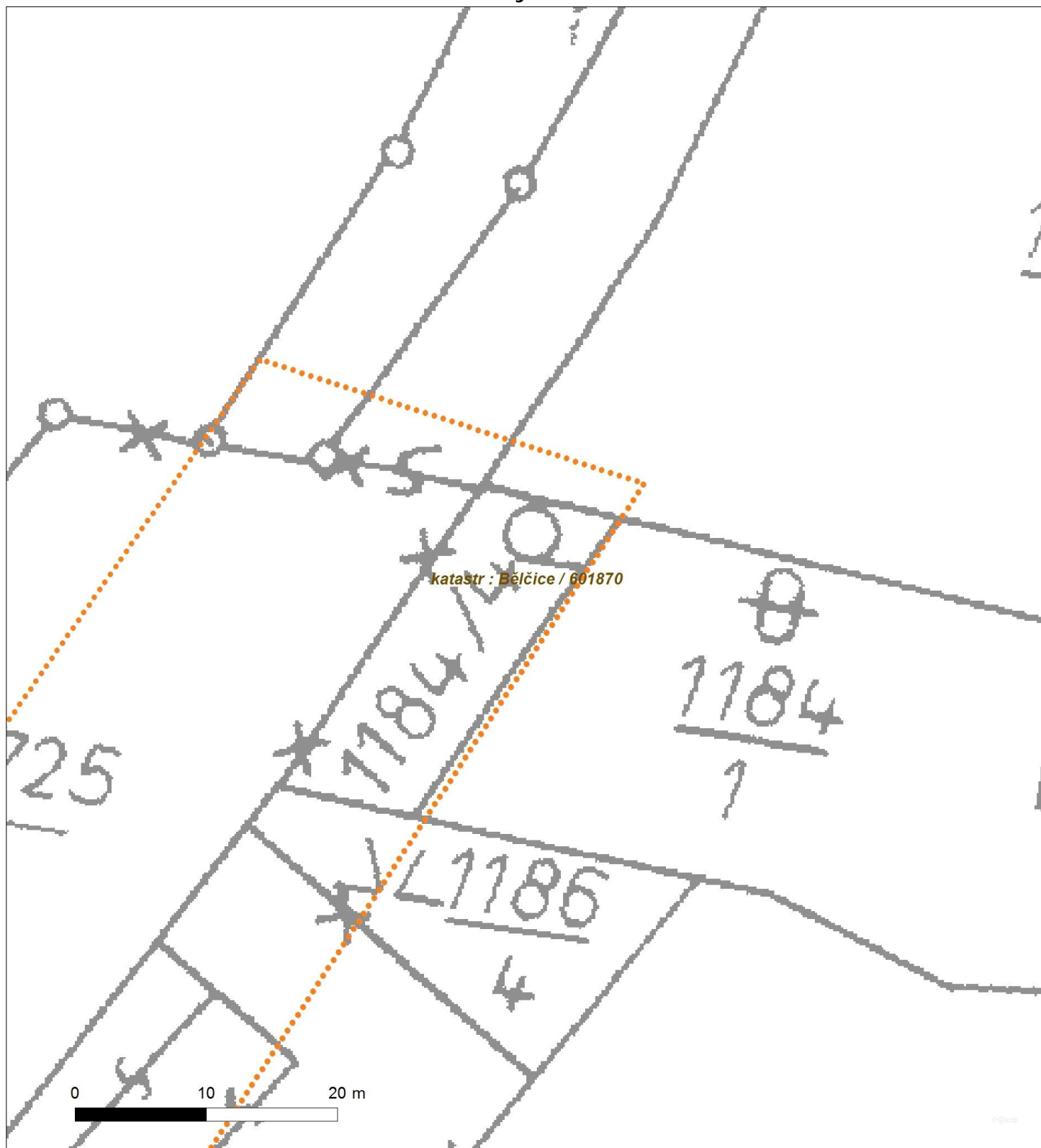
Není-li zobrazena katastrální mapa, zadejte žádost znovu. Katastrální mapa je generována prostřednictvím externí WMS služby, jejíž provoz nezajišťuje společnost EZ Distribuce, a. s.



Platí pouze se sdělením číslo 0100710583.

Zakreslené polohy zařízení v příloze jsou pouze informativní.

Situční výkres - list 2



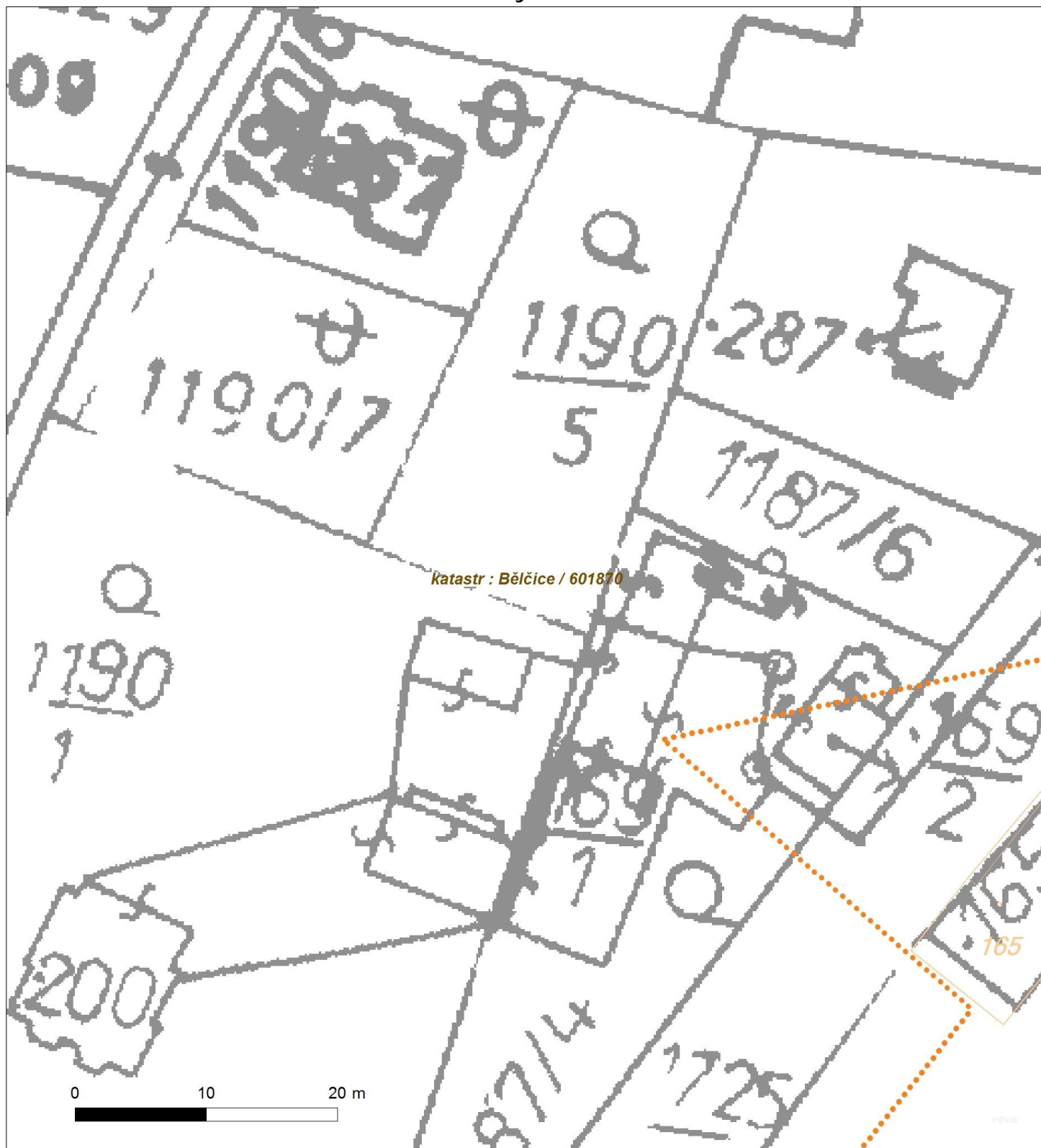
Není-li zobrazena katastrální mapa, zadejte žádost znovu. Katastrální mapa je generována prostřednictvím externí WMS služby, jejíž provoz nezajišťuje společnost EZ Distribuce, a. s.



Platí pouze se sdělením číslo 0100710583.

Zakreslené polohy zařízení v ploše jsou pouze informativní.

Situční výkres - list 3



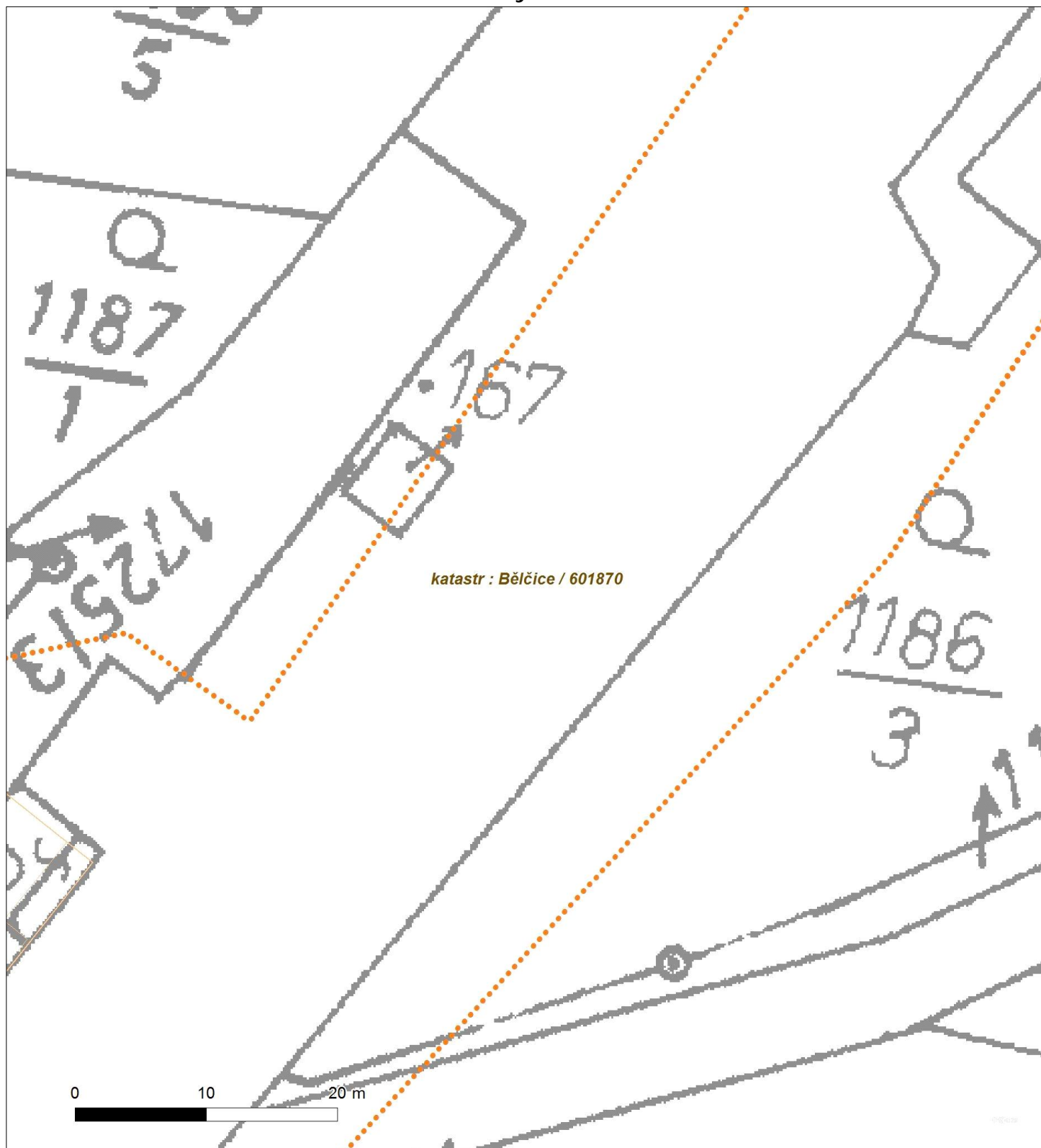
Není-li zobrazena katastrální mapa, zadejte žádost znovu. Katastrální mapa je generována prostřednictvím externí WMS služby, jejíž provoz nezajišťuje společnost EZ Distribuce, a. s.



Platí pouze se sdělením číslo 0100710583.

Zakreslené polohy zařízení v ploše jsou pouze informativní.

Situční výkres - list 4



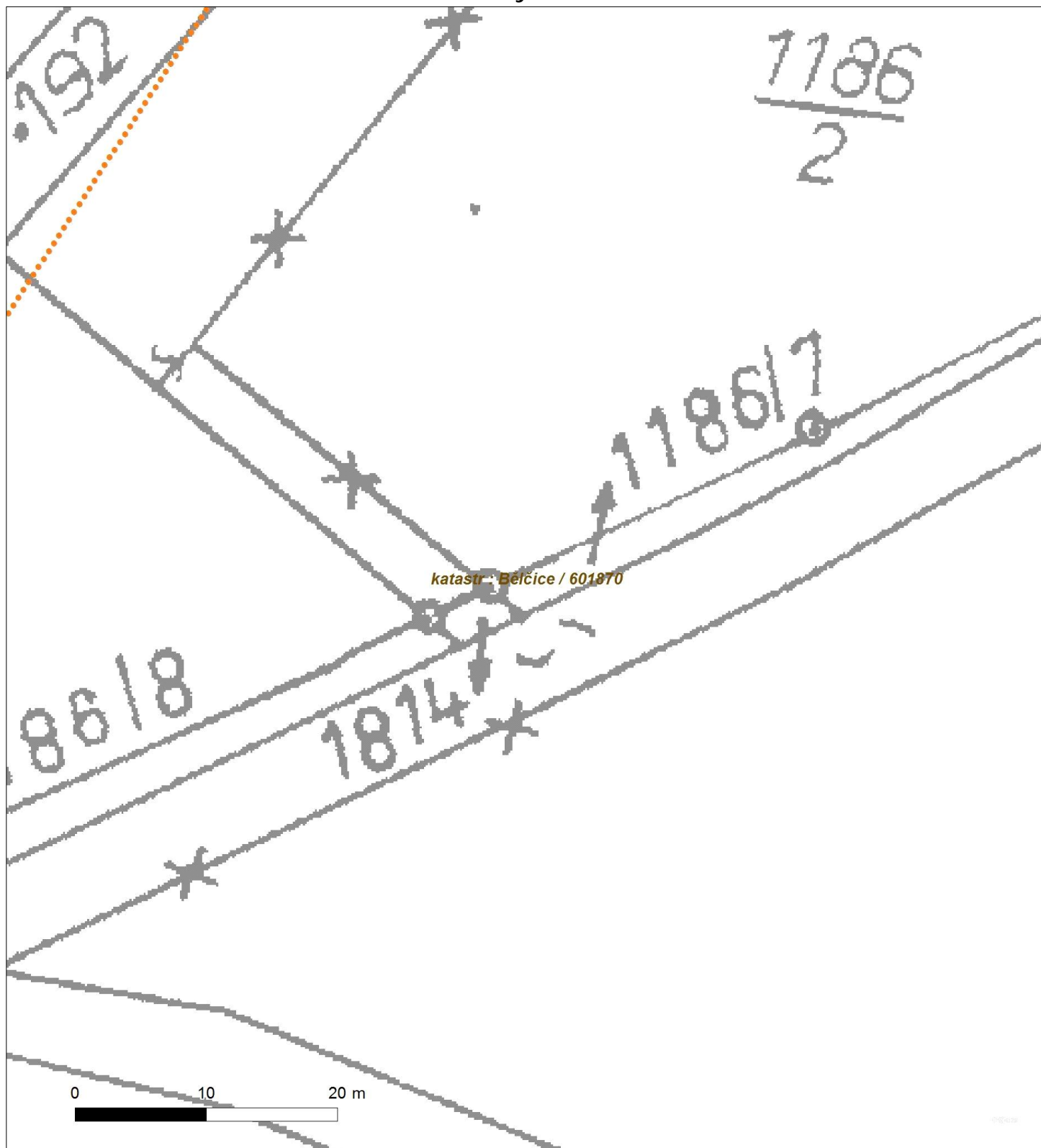
Není-li zobrazena katastrální mapa, zadejte žádost znovu. Katastrální mapa je generována prostřednictvím externí WMS služby, jejíž provoz nezajišťuje společnost EZ Distribuce, a. s.



Platí pouze se sdělením číslo 0100710583.

Zakreslené polohy zařízení v příloze jsou pouze informativní.

Situční výkres - list 5



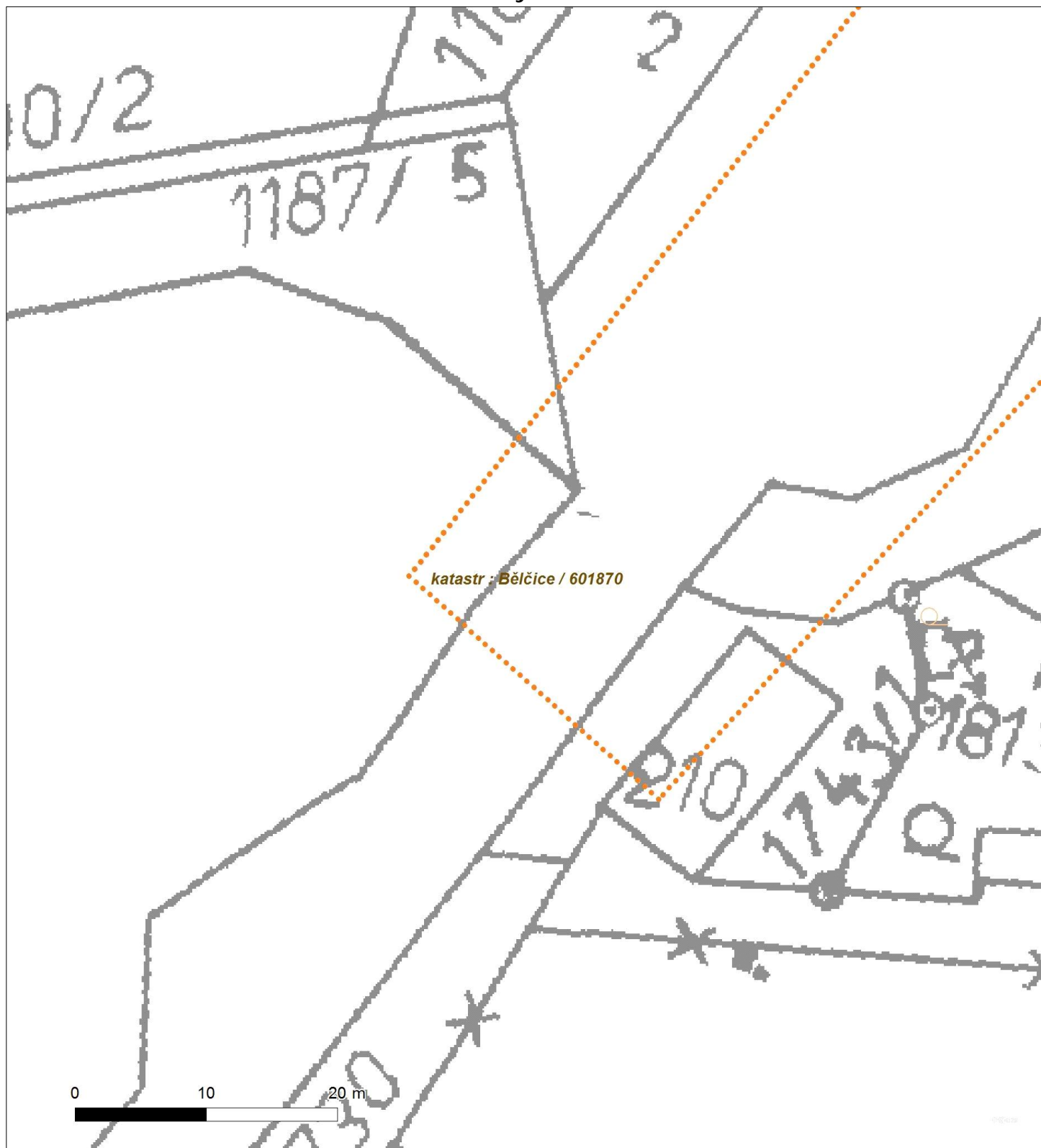
Není-li zobrazena katastrální mapa, zadejte žádost znovu. Katastrální mapa je generována prostřednictvím externí WMS služby, jejíž provoz nezajišťuje společnost EZ Distribuce, a. s.



Platí pouze se sdělením číslo 0100710583.

Zakreslené polohy zařízení v ploše jsou pouze informativní.

Situční výkres - list 6



Není-li zobrazena katastrální mapa, zadejte žádost znovu. Katastrální mapa je generována prostřednictvím externí WMS služby, jejíž provoz nezajišťuje společnost EZ Distribuce, a. s.



Platí pouze se sdělením číslo 0100710583.

Zakreslené polohy zařízení v příloze jsou pouze informativní.

Situční výkres - list 7



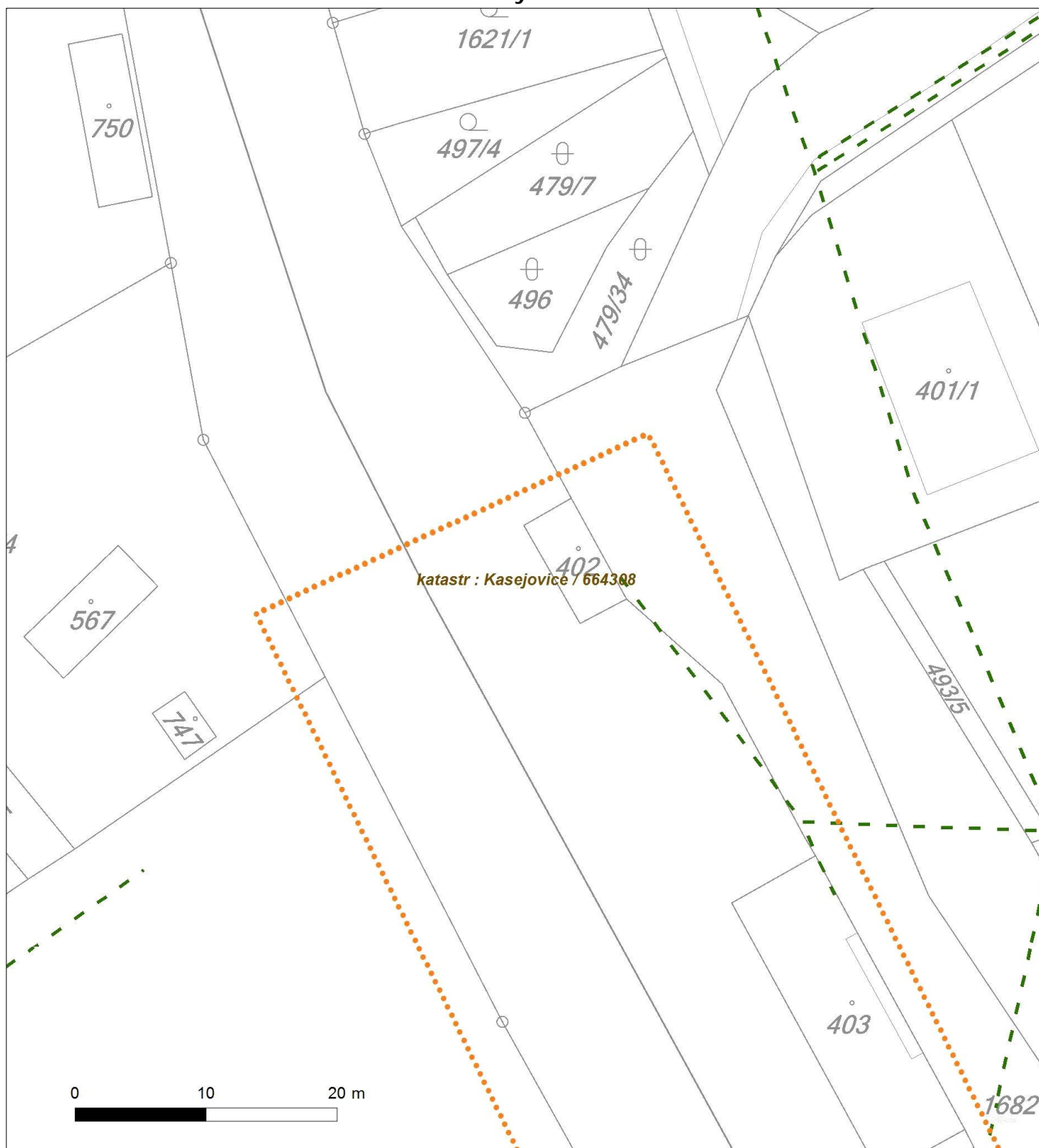
Není-li zobrazena katastrální mapa, zadejte žádost znovu. Katastrální mapa je generována prostřednictvím externí WMS služby, jejíž provoz nezajišťuje společnost EZ Distribuce, a. s.



Platí pouze se sdělením číslo 0100710583.

Zakreslené polohy zařízení v příloze jsou pouze informativní.

Situční výkres - list 8



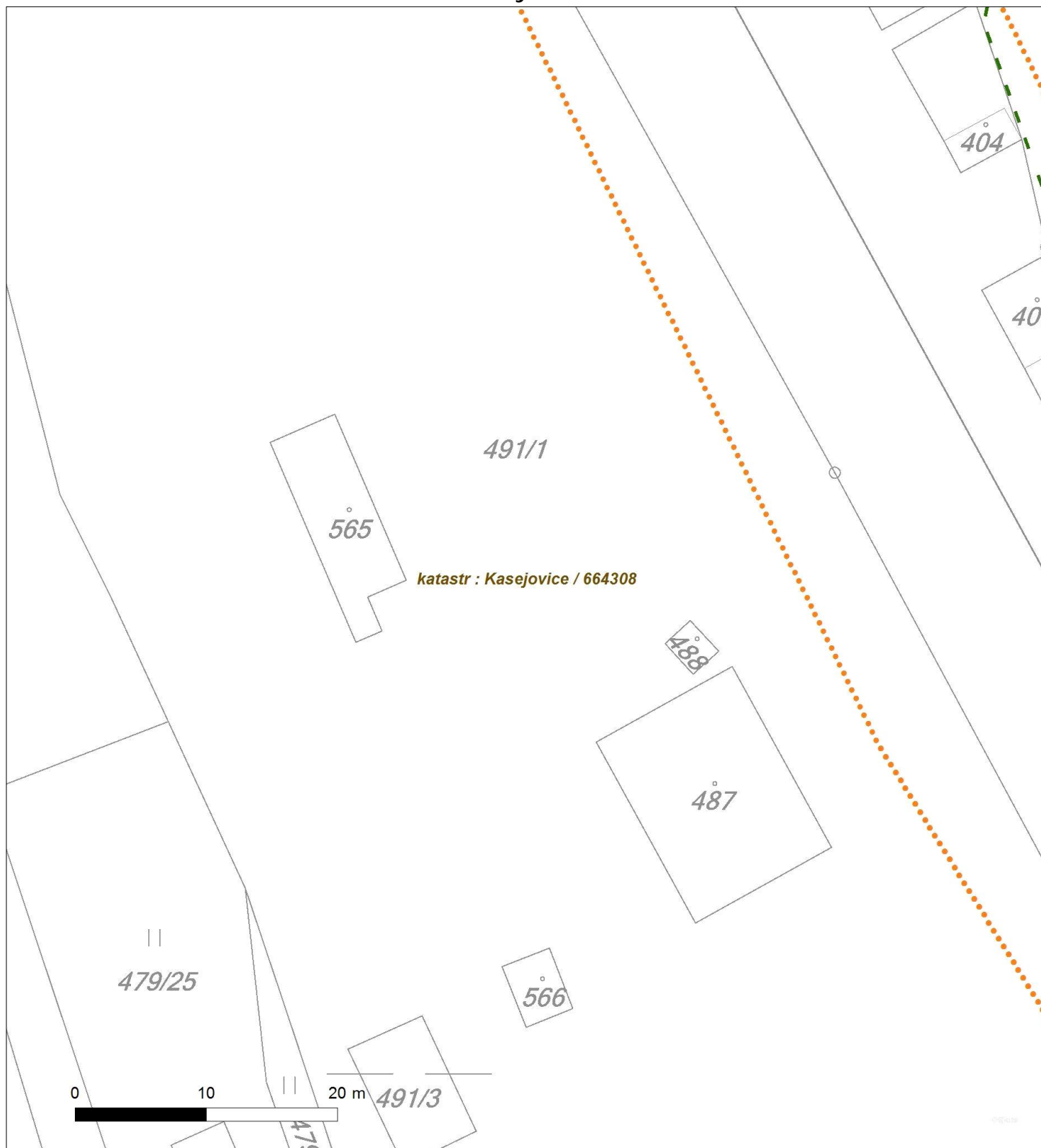
Není-li zobrazena katastrální mapa, zadejte žádost znovu. Katastrální mapa je generována prostřednictvím externí WMS služby, jejíž provoz nezajišťuje společnost EZ Distribuce, a. s.



Platí pouze se sdělením číslo 0100710583.

Zakreslené polohy zařízení v ploše jsou pouze informativní.

Situční výkres - list 9



Není-li zobrazena katastrální mapa, zadejte žádost znovu. Katastrální mapa je generována prostřednictvím externí WMS služby, jejíž provoz nezajišťuje společnost EZ Distribuce, a. s.



Platí pouze se sdělením číslo 0100710583.

Zakreslené polohy zařízení v příloze jsou pouze informativní.

Situční výkres - list 10



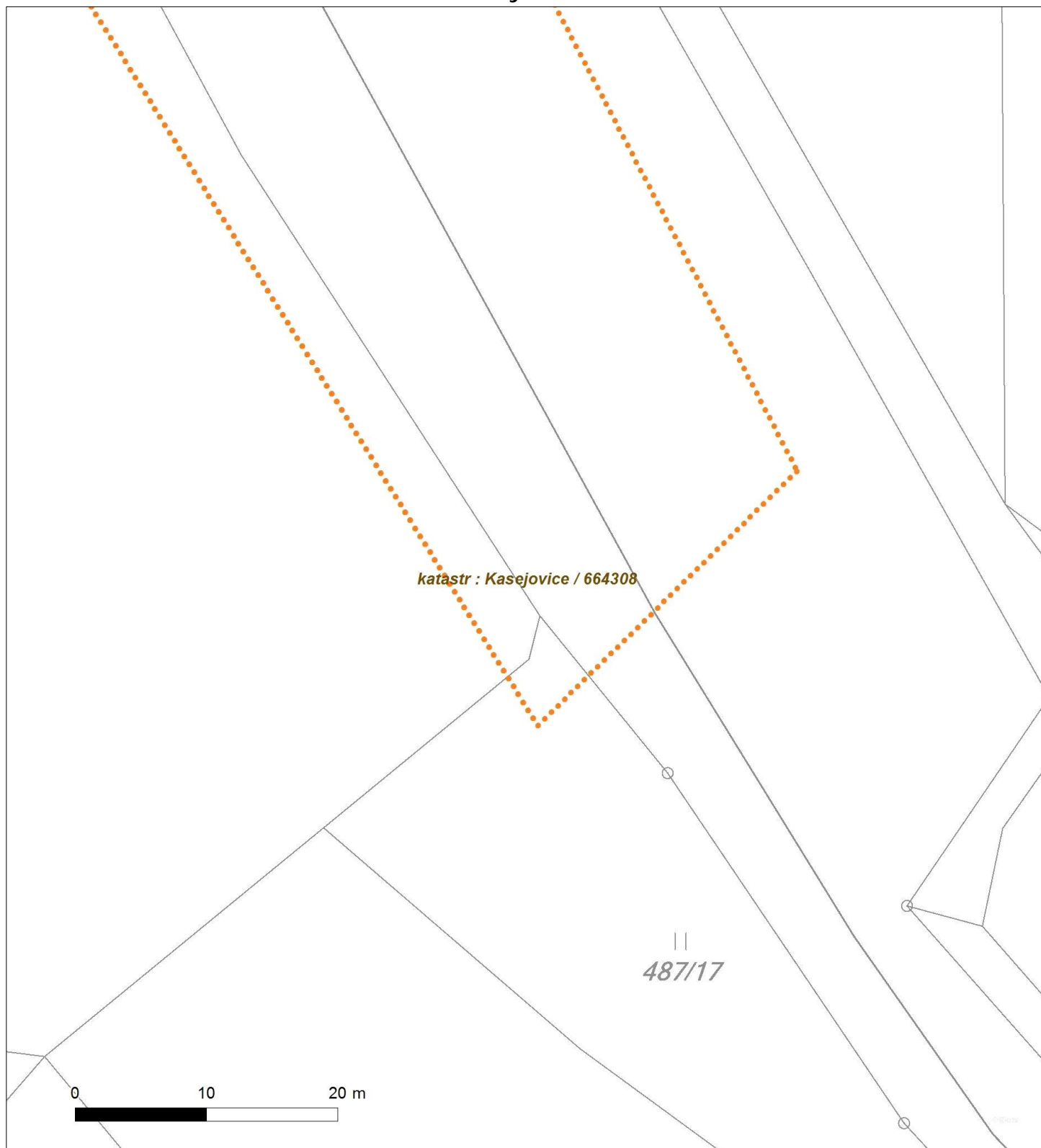
Není-li zobrazena katastrální mapa, zadejte žádost znovu. Katastrální mapa je generována prostřednictvím externí WMS služby, jejíž provoz nezajišťuje společnost EZ Distribuce, a. s.



Platí pouze se sdělením číslo 0100710583.

Zakreslené polohy zařízení v příloze jsou pouze informativní.

Situční výkres - list 11



Není-li zobrazena katastrální mapa, zadejte žádost znovu. Katastrální mapa je generována prostřednictvím externí WMS služby, jejíž provoz nezajišťuje společnost EZ Distribuce, a. s.



Elektrizace železnic Praha a.s.
Ing. Jana Chotická
nám. Hrdinů 1693/4a
140 00 Praha

Naše značka:
2110/17/OVP/N

Datum:
10.3.2017

**Toto vyjádření je vydáváno ve smyslu zákona č. 458/2000 Sb. a zákona č. 183/2006 Sb.,
má platnost 2 roky od data jeho vydání.**

Toto vyjádření se vztahuje výhradně k sítím ve vlastnictví NET4GAS, s.r.o.

V c: Zřízení EOv v dopravních B I ice a Kasejovice

okres: Plzeň-jih, Strakonice
k.ú.: B I ice, Kasejovice

**NEZASAHUJE do bezpečnostního pásma VTL plynovodu a ochranného pásma
telekomunikačního vedení ve vlastnictví NET4GAS, s.r.o.**

V další korespondenci uvádíte vždy číslo našeho vyjádření.

NET4GAS, s.r.o.
Na Hřebenech II 1718/8, P.O.BOX 22
140 21 Praha 4 - Nusle
IČ: 27260364
DIČ: CZ27260364 (43)

Aleš Novák
Manažer, Dokumentace soustavy

Žádosti o vyjádření k VTL plynovodům ve vlastnictví NET4GAS, s.r.o. zasílejte pomocí elektronické podatelny:
www.net4gas.cz (Přeprovádění soustavy - Žádost o vyjádření).



Příloha k vyjádření: 2110/17/OVP/N

Seznam souřadnic podmětu vyjádření:

Souřadnice jsou uvedeny v souřadnicovém systému jednotné trigonometrické sítě katastrální (S-JTSK).

Polygon . 1 / 2

Y [m]	X [m]
790082.859	1101949.171
790108.259	1101926.593
790054.355	1101866.762
790099.369	1101836.282
790073.193	1101822.524
790043.772	1101823.582
790023.593	1101836.846
789926.508	1101695.806
789894.053	1101711.610
790001.579	1101853.004

Polygon . 2 / 2

Y [m]	X [m]
800859.698	1105724.395
800889.049	1105739.917
800950.009	1105647.913
801012.663	1105517.244
800970.047	1105497.770
800931.100	1105575.523



Elektrizace železnic Praha a. s.

náměstí Hrdinů 1693

14000 Praha

Váš dopis značky / ze dne	Naše značka	Vyřizuje	Místo odeslání / dne
0000202317 / 09.03.2017	UPTS/OS/166029/2017	Petra Průchová	Praha / 15.03.2017

Věc: Vyjádření k existenci podzemních sítí spol. České Radiokomunikace, a.s.

Účel: Existence sítí

Akce: Zřízení EOv v dopravných Bělčice a Kasejovice

K Vaší žádosti o vyjádření k existenci sítí Vám sdělujeme, že ve Vámi vyznačeném/řešeném území nedojde ke styku s žádným podzemním vedením/zařízením v naší správě.

S pozdravem

Za správnost:

České Radiokomunikace a.s.
Skokanská 2117/1
169 00 Praha 6
(54)

Ing. Houžvička Tomáš
Senior specialista ATP

Příloha: Daňový doklad

Platnost tohoto vyjádření je jeden rok od data vystavení, tj. do 15.03.2018

Úhradu částky za vyjádření proveďte na účet Českých Radiokomunikací, a.s. Číslo účtu Českých Radiokomunikací, a.s. vč. variabilního symbolu naleznete na přiloženém Zjednodušeném daňovém dokladu.

Elektrizace železnic Praha a.s.
Ing Jana Chotětická
nám. Hrdinů 1693/4a
140 00 Praha

Číslo jednací 1201704070

Datum 17.3.2017

Vyřizuje Jiří Cipín

telefon +420 972 544 417

e-mail Jiri.Cipin@cdt.cz

Věc: **Souhrnné stanovisko k existenci komunikačního vedení a zařízení ve správě ČD - Telematika a.s. .**

Název stavby: **Zřízení EOv v dopravních Bělčice a Kasejovice**

Při realizaci výše uvedené stavby **DOJDE** ke styku se sítí elektronických komunikací, která je chráněna ochranným pásmem dle §102 zák. č. 127/2005 Sb., o elektronických komunikacích.

Toto vyjádření platí pouze pro dokumentaci ověřenou společností ČD - Telematika a.s. a pro rozsah prací na ní vyznačených.

Vyjádření je platné pouze pro zájmové území vyznačené žadatelem včetně důvodu stanoveného žadatelem.

Vyjádření pozbývá platnosti dne 17.3.2019

Dotčená zařízení:

SŽDC, s.o. - TÚDC : TK - traťové kabely, HDPE (Bělčice - I.č. 8, 48; Kasejovice - I.č. 8, 1)

Všeobecné podmínky ochrany:

Toto vyjádření neopravňuje žadatele provádět jakoukoliv činnost nebo ochranu na síti elektronických komunikací. Dotčenou síť elektronických komunikací je žadatel povinen nechat u ČD - Telematika a.s. vytyčit.

Vytyčení sítě elektronických komunikací bude provedeno na základě písemné objednávky zaslané nejméně 14 dnů před požadovaným termínem vytyčení. Na objednávce ve dvojím vyhotovení musí být uvedeno jednací číslo vyjádření a datum vydání vyjádření. V případě, že žadatelem je právnická osoba, musí být na objednávce uvedeno navíc IČO, DIČ a bankovní spojení objednatele.

Termín, způsob a formu vytyčení je nutné řešit individuálně s kontaktní osobou (kontakty na adrese www.cdt.cz/ vytyceni) po telefonické dohodě, a to nejlépe 7 dnů před požadovaným termínem vytyčení. Je-li vytyčení požadováno do tří dnů od data vaší žádosti na vytyčení, bude do celkové částky za vytyčení připočten expresní příplatek ve výši 30% z celkové částky.

Žadatel nese veškeré náklady na provedení vytyčení, a to včetně případných prací geodetické kanceláře, pokud to situace vyžaduje.

Po vytyčení je žadatel povinen předložit k odsouhlasení vystavovateli tohoto vyjádření další stupeň dokumentace, ve kterém budou zakresleny síť elektronických komunikací podle skutečnosti, popsány rozsah a způsob provedení

www.cdt.cz

činností a zajištění ochrany dotčené sítě elektronických komunikací. V případě, že projekční či realizační práce související se stavbou budou prováděny na pozemcích dráhy či v jejím ochranném pásmu anebo na síti elektronických komunikací v majetku SŽDC s.o., musí tyto práce provádět organizace, která má příslušné odborné oprávnění k práci na železničním telekomunikačním zařízení udělené SŽDC s.o.

Případné rozpory nebo výjimky z jednotlivých ustanovení řeší SŽDC s.o., Technická ústředna dopravní cesty se sídlem Praha 9 - Libeň, Malletova 10/2363.

Nedodržení těchto podmínek je hrubým porušením právní povinnosti podle zákona 127/2005 Sb., o elektronických komunikacích a zákona 266/1994 Sb., o drahách.

Specifické podmínky SŽDC, s.o. :

Stavební objekty a provozní soubory zpracované do stupně dokumentace pro územní řízení týkající se sítě elektronických komunikací v majetku SŽDC s.o. musí být v dalším stupni projektové dokumentace zpracovány v rozsahu daném vyhláškou č.146/2008Sb. a upřesněnou směrnicí SŽDC 11/2006.

Činnosti na majetku SŽDC s.o. uvedené již ve stupni dokumentace pro územní řízení musí být v souladu s technickými kvalitativními podmínkami staveb státních drah.

V případě prodeje, pronájmu drážního pozemku, objektu, je žadatel povinen požádat o vyjádření SŽDC s.o., Technickou ústřednu dopravní cesty se sídlem Praha 9 - Libeň, Malletova 10/2363. Přílohou podané žádosti musí být toto vyjádření, a to včetně všech příloh.

Další upřesňující podmínky:

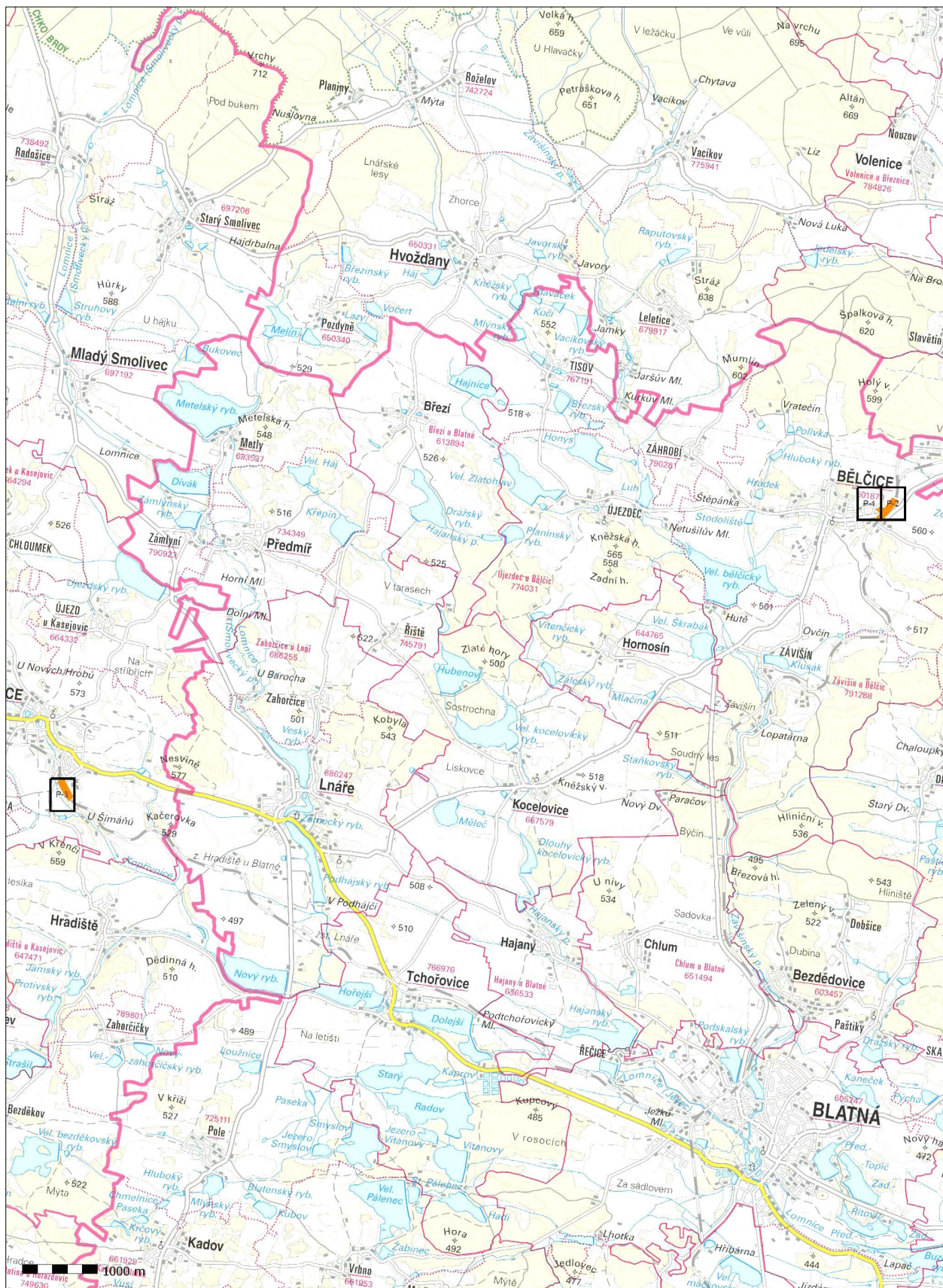
V OPD na trati Březnice - Strakonice, dopr. Bělčice, žkm cca 11,570 - 11,870 oboustranně a trati Blatná - Nepomuk, dopr.

Kasejovice, žkm cca 10,490 - 10,730 oboustranně.

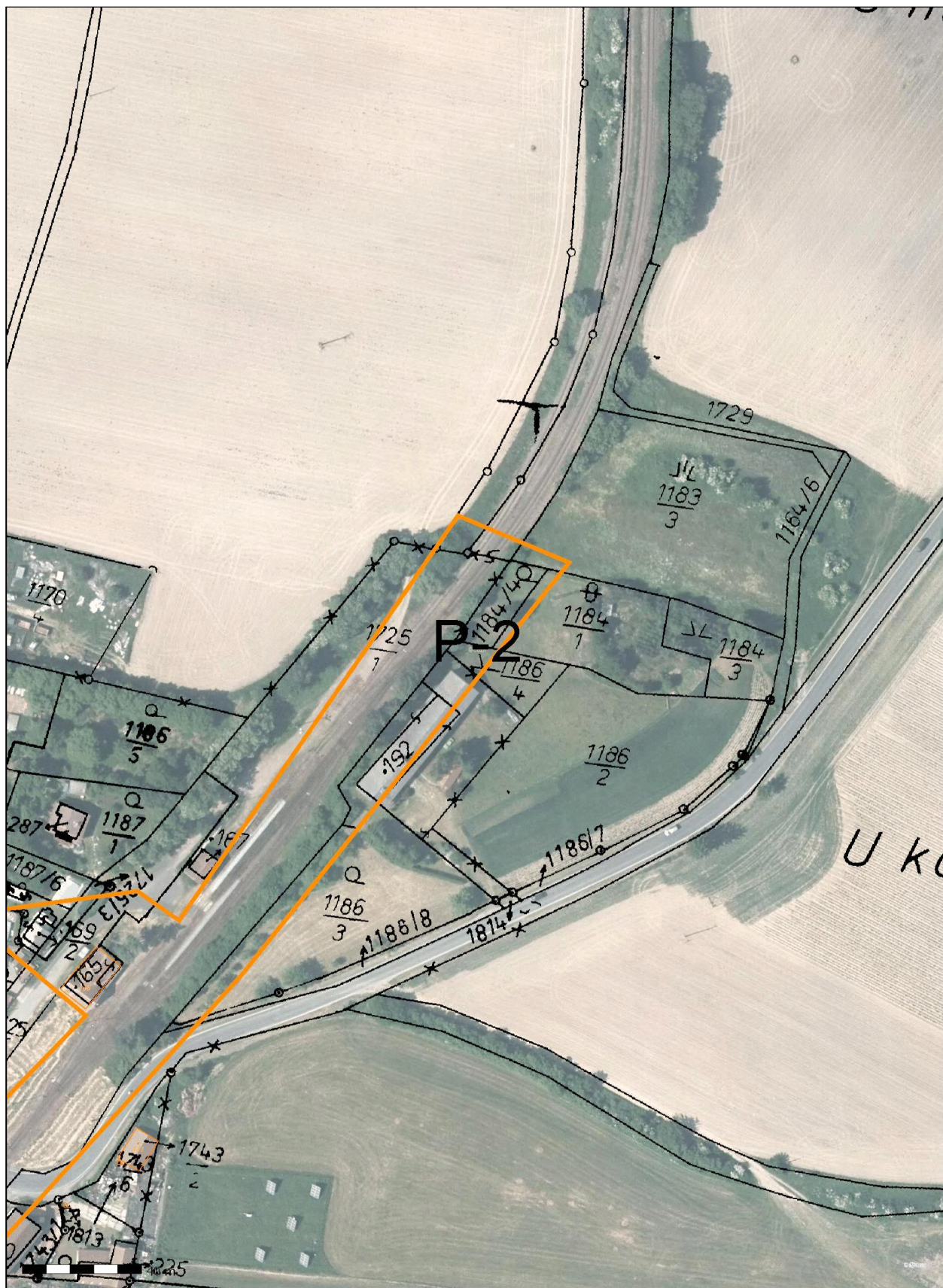
Počet příloh: 2

ČD - Telematika a.s.
Pernerova 2819/2a
130 00 Praha 3

www.cdt.cz



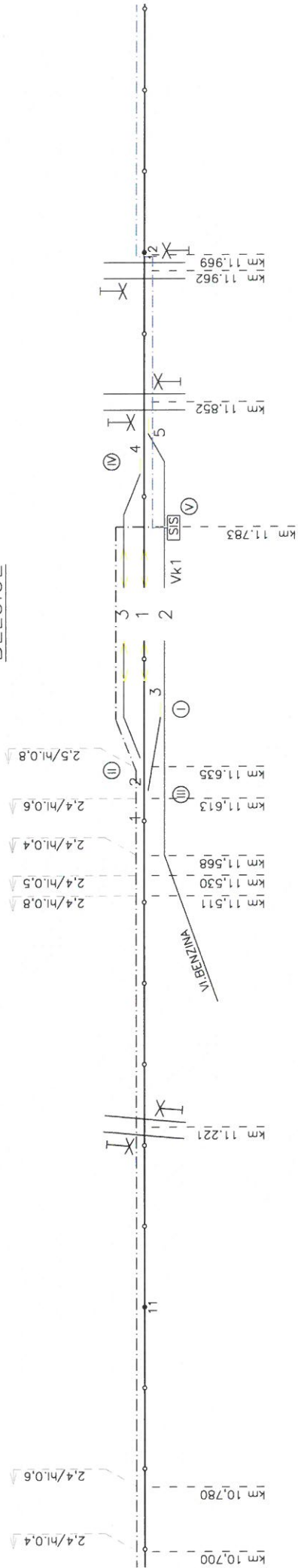




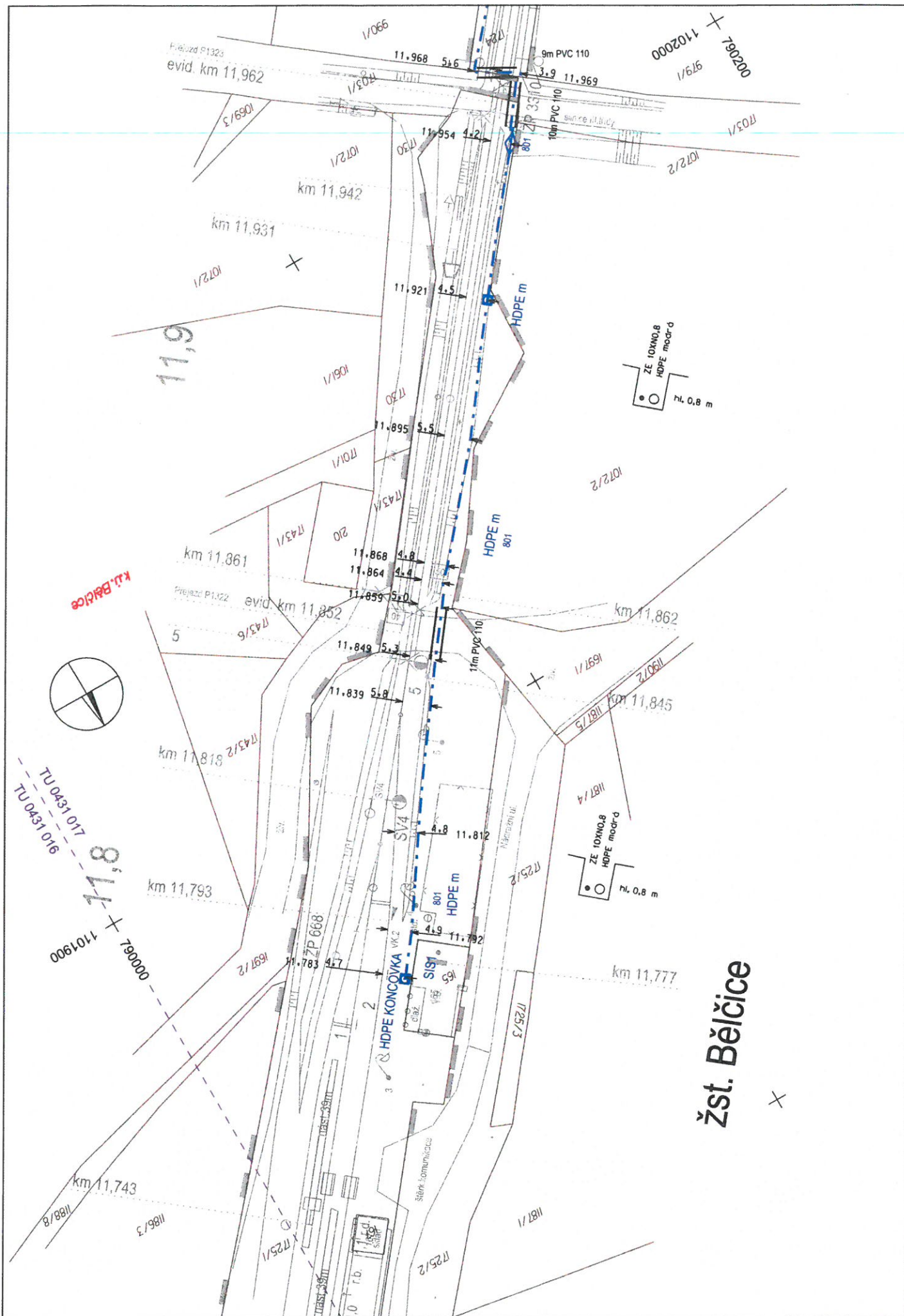


5XN

BĚLČICE



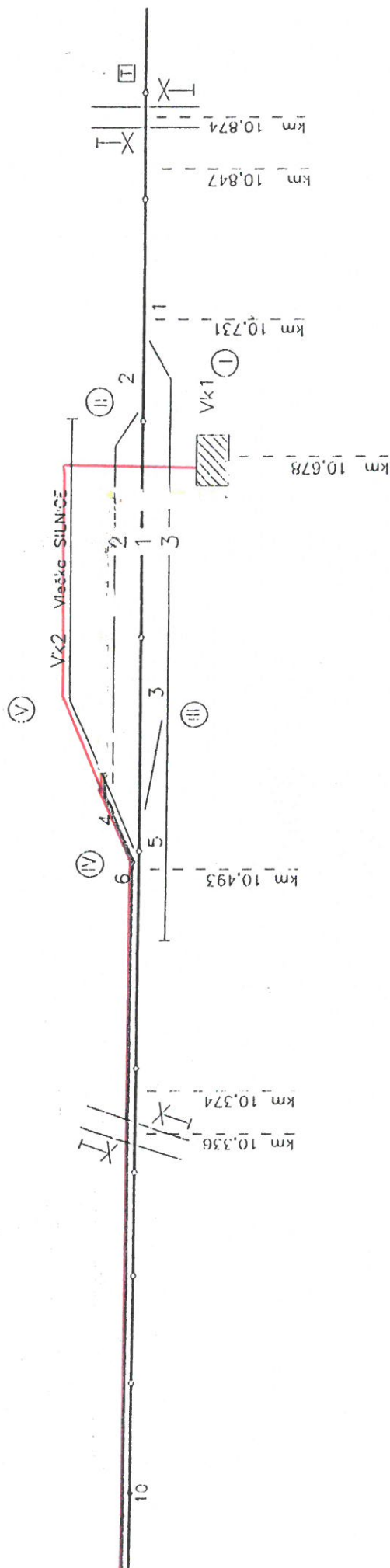
OSŽT Č. Budějovice	Navrhl	ing. Cinádr	Oprava č.					Březnice – Strakonice
	Kreslil	Jedlička	Porucha č.					Bělčice
	Zkoušel	ing. Vondruš	Platí od:					STG13-3
								8



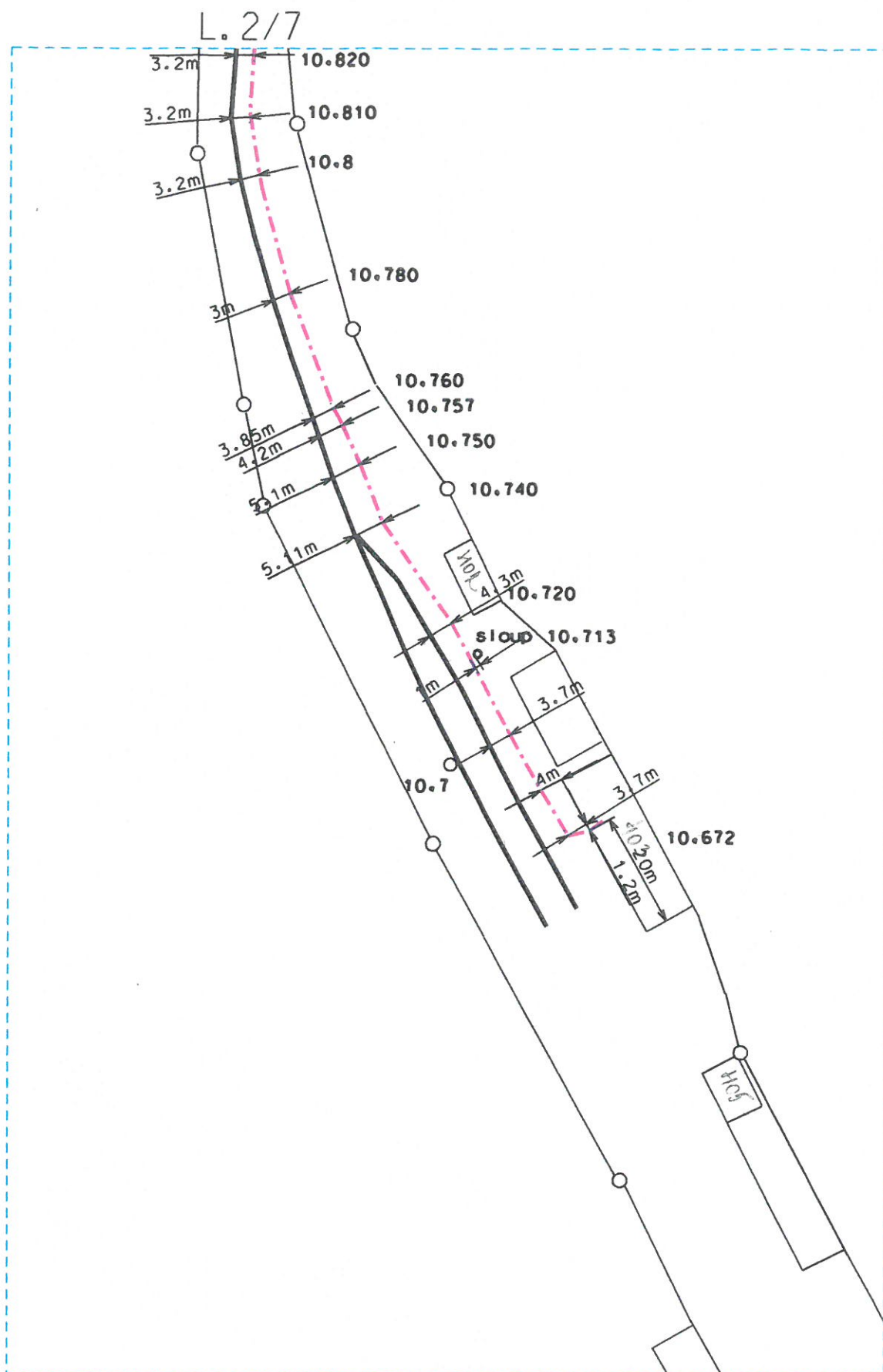
TÚ 0431 BŘEZNICE – STRAKONICE
 ZVÝŠENÍ BEZPEČNOSTI NA ŽELEZNIČNÍCH PŘEJEZDECH V ÚSEKU BŘEZNICE - STRAKONICE
 PS 013 Závislostní kabel Bělčice - Závěšín

Měřítko
 1:1000
 Číslo map. listu
 48

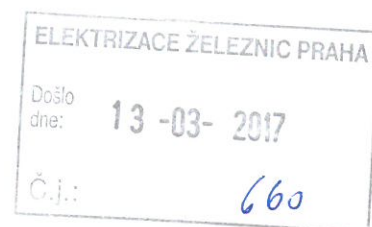
KASEJOVICE



Třet	Blatná – Nepomuk		
Třetový úsek/zst	Kasejovice		
TUDU	0421 05	Třetový plán číslo	STG14-3
FIDU		Výkres číslo	8



První SaZ Pízeň a.s. Ústavská 431/3 326 00 Pízeň	měřítka	1:1000	stavba:	OBJ.402 PŘELOŽKA KABELU ČD KASEJOVICE	část
	datum	23.9.2004			
			obsah listu	ŽKM 10,7-10,8	číslo listu
					1/7



E.ON Servisní, s.r.o., F. A. Gerstnera 2151/6, 370 49 České Budějovice

Elektrizace železnic Praha a.s.
Ing. Jana Chotětická
nám. Hrdinů 1693/4a
140 00 Praha 4

E.ON Servisní, s.r.o.

RCDS Písek
Vrcovická 2297
397 54 Písek
www.eon.cz

Martina Nováková
T +420-38253-4541
martina.novakova2@eon.cz

Naše značka
M18391-16168554

Písek, 09.03.2017

**Vyjádření o existenci zařízení distribuční soustavy (elektrická síť)
ve vlastnictví E.ON Distribuce, a.s. a podmínkách práce v jeho blízkosti.**

Investor stavby: Elektrizace železnic Praha a.s.
Název stavby: Zřízení EOv v dopravních Bělčice a Kasejovice
Místo stavby: KÚ Bělčice (601870), Kasejovice (664308),
žadatelem vyznačené zájmové území

Toto vyjádření slouží pro informaci o stávajícím elektrickém zařízení distribuční soustavy vlastněném a provozovaném společností E.ON Distribuce, a.s. (dále jen ECD) a je vyjádřením k územnímu a stavebnímu řízení. Vyjádření nenahrazuje a neuvádí připojovací podmínky. V případě, že požadujete připojení nového odběrného místa, resp. zvýšení rezervovaného příkonu a doposud jste nepodali žádost, obraťte se na zákaznickou linku 800 77 33 22.

Upozorňujeme, že účastníkem územního a stavebního řízení zůstává provozovatel distribuční soustavy ECD, kterého v uvedených řízeních na základě zmocnění zastupuje společnost E.ON Česká republika, s.r.o. (dále jen ECZR).

V zájmovém území výše uvedené stavby se nachází:

Nadzemní vedení VN
Podzemní vedení NN
Nadzemní vedení NN

Ke stavbě a činnosti v ochranných pásmech (dále jen OP) nadzemního vedení VN, VVN, podzemního vedení nebo elektrických stanic je investor povinen zajistit si písemný souhlas ve smyslu § 46 odst. 11 zákona č. 458/2000 Sb., o podmínkách podnikání a výkonu státní správy v energetických odvětvích, v platném znění.

Sídlo společnosti:
F.A. Gerstnera 2151/6
370 49 České Budějovice
Společnost je zapsána
v Obchodním rejstříku
vedeném Krajským soudem
v Českých Budějovicích,
oddíl C., vložka 15066
IČ: 251 86 213
DIČ: 25186213

Souhlas se stavbou a činností v OP zařízení distribuční soustavy uděluje ECZR jako zástupce ECD na základě žádosti investora stavby. S podáním žádosti předložíte k vyjádření projektovou dokumentaci stavby s podrobným zákresem a okótováním umístění stavby v OP.

Podklady pro žádost musí obsahovat následující údaje:

- celé jméno právnické nebo fyzické osoby, která žádá o výjimku
- jméno a celá adresa investora stavby, IČO
- místo zásahu do pásma
- okres, katastrální území, parcelní číslo, druh zařízení
- nový způsob zajištění ochrany rozvodného zařízení
- kopii vyjádření o existenci zařízení včetně zakreslení sítí.

Při provádění zemních nebo jiných prací, které mohou ohrozit předmětné distribuční a sdělovací zařízení, jste povinni dle zákona č. 309/2006 Sb., a nařízení vlády č. 591/2006 Sb., učinit veškerá opatření, aby nedošlo ke škodám na rozvodném zařízení, na majetku nebo na zdraví osob elektrickým proudem, zejména tím, že bude zajištěno:

1. Objednání přesného vytýčení distribuční sítě (trasy kabelu) v terénu a to nejméně 14 dnů před zahájením prací v blízkosti podzemního kabelového vedení. V případě, že nebude možné trasu kabelu bezpečně určit pomocí vytyčovacího zařízení, je investor zemních prací povinen provést v nezbytném rozsahu ruční odkrytí kabelu na určených místech podle pokynů zaměstnanců ECZR pro jednoznačné stanovení jeho polohy. **Vytýčení kabelů VN, NN zajistí Jaroslav Koutník, tel.: 383434720, email: jaroslav.koutnik@eon.cz.**
2. Výkopové práce v blízkosti nadzemního vedení NN provádět tak, aby nedošlo k narušení stability podpěrných bodů a uzemňovací soustavy, nebo nebyl jinak ohrožen provoz el. zařízení a bezpečnost osob. Dále požadujeme dodržovat platná ustanovení norem ČSN EN 50 110-1 a PNE 33 3302, zvláště pak minimální dovolené vzdálenosti od vedení:

Vybrané vzdálenosti/provedení vodičů	Holé vodiče	Izolované vodiče
Nad budovami		
Nad neschůdnými částmi (sklon > 15°), vzdorující ohni	0,5 m	0,3 m
Nad schůdnými částmi (sklon ≤ 15°), vzdorující ohni	4 m	3 m
Na budovách		
K budovám a jejich částem nebo vybavením	0,2 m	0,1 m
Kolem zedních oken		
Před oknem (požadavek E.ON nerealizovat)	2 m	1 m
Nad oknem	0,2 m	0,2 m
Vedle okna	0,5 m	0,5 m
Pod oknem	1 m	1 m
Kolem střešních oken		
Před oknem	3 m	2 m

Nad oknem	0,5 m	0,5 m
Vedle okna	0,5 m	0,5 m
Pod oknem	1 m	1 m

3. Při provádění stavebních prací nesmí dojít k poškození el. zařízení.
4. V důsledku stavebních prací nesmí dojít k znepřístupnění el. zařízení.
5. Ohlášení jakéhokoliv poškození distribučního a sdělovacího zařízení v provozování ECD na telefonní číslo **800 22 55 77**.

Kontakty správců zařízení:

VN+NN

Regionální správa, Ing. František Flíček,
tel.: 383434711, email: frantisek.flicek@eon.cz

Pozor ! Vyjádření má platnost 12 měsíců tj. do 09.03.2018.

Upozorňujeme na možnou polohovou odchylku uloženého vedení od výkresové dokumentace.

Do přiložené a námi orazítkované dokumentace jsme **informativně** zakreslili:

- červeně plně podzemní vedení VN
- červeně čárkovaně nadzemní vedení VN
- zeleně plně podzemní vedení NN
- zeleně čárkovaně nadzemní vedení NN
- fialově plně zrušené podzemní vedení

Při vytýčení trasy zařízení i ke kontrole před záhozem a ke všem dalším jednáním s ECZR jako zástupcem ECD předložte toto vyjádření.

S přátelským pozdravem

E.ON Servisní, s.r.o.

E.ON Servisní, s.r.o.
F. A. Gerstnera 2151/6
370 49 České Budějovice
IČ: 25186213, DIČ: CZ25186213

072

Příloha: Orazítkovaná situace s informativním zákresem.

Následující oddíl se vyplňuje v případě žádosti o udělení souhlasu se zjednodušeným územním řízením nebo s uzavřením veřejnoprávní smlouvy

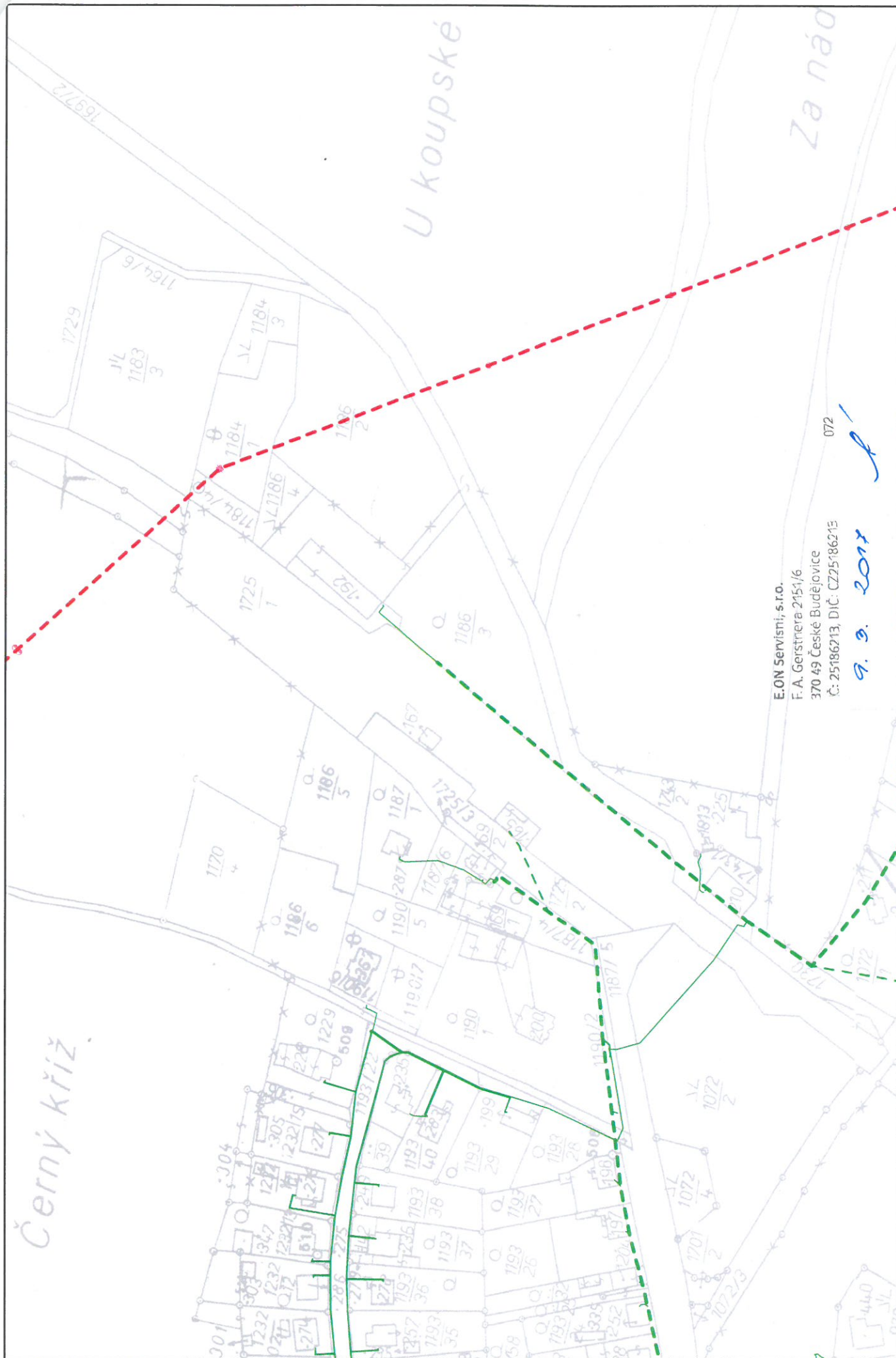
Udělení souhlasu

*Souhlasíme – Nesouhlasíme se zjednodušeným územním řízením**

*Souhlasíme – Nesouhlasíme s uzavřením veřejnoprávní smlouvy**

E.ON Česká republika, s.r.o.

**Pro platnost udělení souhlasu je nutný podpis a razítko oprávněného pracovníka*



E.ON Servisní, s.r.o.
 F. A. Gerstnera 2151/6
 370 49 České Budějovice
 Č. 25186213, DIČ: CZ25186213

9. 9. 2017

072





E.ON Servisní, s.r.o., F. A. Gerstnera 2151/6, 370 49 České Budějovice

Elektrizace železnic Praha a.s.
Ing. Jana Chotětická
nám. Hrdinů 1693/4a
140 00 Praha 4

E.ON Servisní, s.r.o.

RCDS Písek
Vrcovická 2297
397 54 Písek
www.eon.cz

Martina Nováková
T +420-38253-4541
martina.novakova2@eon.cz

Naše značka
M18391-16168554

Písek, 09.03.2017

**Vyjádření o existenci zařízení distribuční soustavy (plyn)
ve vlastnictví E.ON Distribuce, a.s. a podmínkách práce v jeho
blízkosti.**

Investor stavby: Elektrizace železnic Praha a.s.
Název stavby: Zřízení EOV v dopravních Bělčice a Kasejovice
Místo stavby: KÚ Bělčice (601870), Kasejovice (664308),
žadatelem vyznačené zájmové území

Toto vyjádření slouží pro informaci o stávajícím zařízení distribuční soustavy plynu vlastněném a provozovaném společností E.ON Distribuce, a.s. (dále jen ECD) a je vyjádřením k územnímu a stavebnímu řízení.

Upozorňujeme, že účastníkem územního a stavebního řízení zůstává provozovatel distribuční soustavy ECD, kterého v uvedených řízeních na základě zmocnění zastupuje společnost E.ON Česká republika, s.r.o. (dále jen ECZR).

V zájmovém území výše uvedené stavby se nachází:

Plynovod STL

Ke stavbě a činnosti v ochranných pásmech (dále jen OP) plynárenského zařízení a ke stavbě v bezpečnostních pásmech (dále jen BP) vysokotlakých plynárenských zařízení je investor povinen zajistit si písemný souhlas ve smyslu § 68 odst. 4 a § 69 odst. 3 zákona č. 458/2000 Sb., o podmínkách podnikání a výkonu státní správy v energetických odvětvích, v platném znění.

Souhlas se stavbou a činností v OP a souhlas se stavbou v BP zařízení distribuční soustavy plynu uděluje ECZR jako zástupce ECD na základě

Sídlo společnosti:
F.A. Gerstnera 2151/6
370 49 České Budějovice
Společnost je zapsána
v Obchodním rejstříku
vedeném Krajským soudem
v Českých Budějovicích,
oddíl C., vložka 15066
IČ: 251 86 213
DIČ: 25186213

žádosti investora stavby. S podáním žádosti předložte provozovateli k vyjádření projektovou dokumentaci stavby s podrobným zákresem a okótováním umístění stavby v OP reps. BP.

Podklady pro žádost musí obsahovat následující údaje:

- celé jméno právnické nebo fyzické osoby, která žádá o výjimku
- jméno a celá adresa investora stavby, IČO
- místo zásahu do pásma
- okres, katastrální území, parcelní číslo, druh zařízení
- nový způsob zajištění ochrany rozvodného zařízení
- kopii vyjádření o existenci zařízení včetně zakreslení sítí.

Při provádění zemních nebo jiných prací, které mohou ohrozit předmětné distribuční zařízení, jste povinni dle zákona č. 309/2006 Sb., a nařízení vlády č. 591/2006 Sb., učinit veškerá opatření, aby nedošlo ke škodám na rozvodném zařízení, na majetku nebo na zdraví osob elektrickým proudem, zejména tím, že bude zajištěno:

1. Objednání přesného vytýčení trasy vedení v terénu provozovatelem zařízení a to nejméně 14 dnů před zahájením prací v OP resp. BP pásmu plynárenského zařízení. V případě, že nebude možné trasu plynovodu bezpečně určit pomocí vytyčovacího zařízení, je investor zemních prací povinen provést v nezbytném rozsahu ruční odkrytí plynovodu na určených místech podle pokynů zaměstnanců ECZR pro jednoznačné stanovení jeho polohy. **Vytýčení plynovodu a katodové ochrany zajistí Stanislav Zabranský, tel.: 382538540, email: stanislav.zabransky@eon.cz.**
2. Při provádění stavebních prací nesmí dojít k poškození plynárenského zařízení.
3. V důsledku stavebních prací nesmí dojít k znepřístupnění plynárenského zařízení.
4. Ohlášení jakéhokoliv poškození plynárenského zařízení v provozování ECD na telefonní číslo **1239**.

Kontakty správce zařízení:

STL, NTL

Regionální správa sítě plynu, Antonín Straka, tel.: 383434780,
email: antonin.straka@eon.cz

Pozor ! Vyjádření má platnost 12 měsíců tj. do 09.03.2018.

Upozorňujeme na možnou polohovou odchylku uloženého vedení od výkresové dokumentace.



Do přiložené a námi orazítované dokumentace jsme **informativně** zakreslili:

- zeleně plně podzemní vedení STL
- zeleně čárkovaně zrušené podzemní vedení STL

Při vytýčení trasy zařízení i ke kontrole před záhozem a ke všem dalším jednáním s ECZR jako zástupcem ECD předložte toto vyjádření.

S přátelským pozdravem

E.ON Servisní, s.r.o.

E.ON Servisní, s.r.o.

F. A. Gerstnera 2151/6

370 49 České Budějovice

Č: 25186213, DIČ: CZ25186213

072

Příloha: Orazítovaná situace s informativním zákresem.

Následující oddíl se vyplňuje v případě žádosti o udělení souhlasu se zjednodušeným územním řízením nebo s uzavřením veřejnoprávní smlouvy

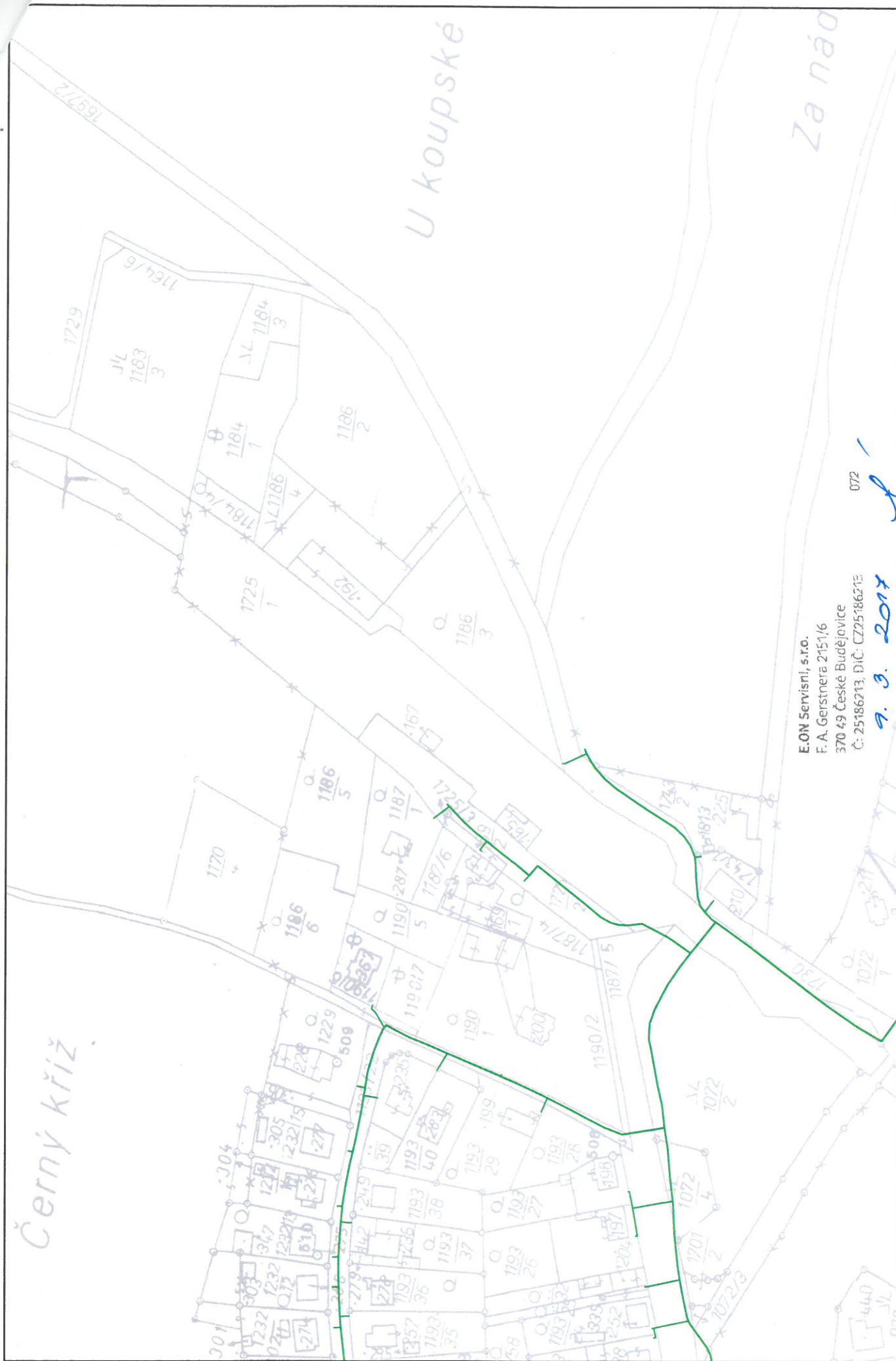
Udělení souhlasu

*Souhlasíme – Nesouhlasíme se zjednodušeným územním řízením**

*Souhlasíme – Nesouhlasíme s uzavřením veřejnoprávní smlouvy**

E.ON Česká republika, s.r.o.

** Pro platnost udělení souhlasu je nutný podpis a razítko oprávněného pracovníka*



E.ON Servisní, s.r.o.
 F. A. Gerstnera 2151/6
 370 49 České Budějovice
 Č. 25186213, DIČ: CZ25186213

9. 3. 2017

072



KANALIZACE A VODOVODY Starý Plzenec, a. s.

Smetanova 195, Sedlec, 332 02 Starý Plzenec

Zapsána v Obchodním rejstříku vedeném Krajským soudem v Plzni, oddíl B, vložka 443

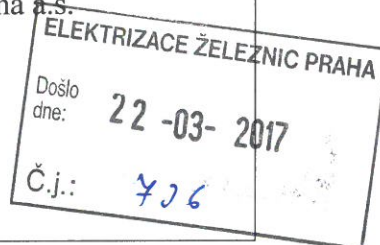


Elektrizace železnic Praha a.s.

Ing. Chotětická Jana

Nám. Hrdinů 1693/4a

140 00 P r a h a 4



Starý Plzenec dne 16. března 2016

Vaše značka

Naše značka

104/2017

Vyřizuje/telefon

Ing. Szalatnay/377966426

Věc: Existence sítí Kasejovice
Zřízení EOv v dopravnách

V příloze Vám zasíláme situaci se zakresleným průběhem kanalizace a vodovodu ve Vámi vyznačeném zájmovém území.

U vodovodní a kanalizační sítě je nutno respektovat ochranné pásmo dle zákona č. 274/2001 Sb. v platném znění, které činí vždy 1,5 m od vnějšího líce potrubí.

Po vypracování projektové dokumentace požadujeme tuto předložit k vyjádření. V lokalitě Bělčice naše společnost neprovozuje žádnou vodohospodářskou infrastrukturu.

Nedílnou součástí tohoto stanoviska je námi potvrzená situace.

S pozdravem

KANALIZACE A VODOVODY

Starý Plzenec, a.s.

Smetanova 195, Sedlec

332 02 Starý Plzenec

IČ: 617 78 079

Ing. Jiří Sukup
ředitel společnosti

IČO: 61778079

DIČ: CZ61778079

Bankovní spojení: KB a.s. Plzeň

číslo účtu: 6200361/0100

tel/fax: 377 966 426

e-mail: info@kav-plzenec.cz

www.kav-plzenec.cz

K1-A

AB-2

řad - AB

AB-1

KANALIZACE A VODOVODY

Stary Plzenec, a.s.

Smetanova 195, Sedlec

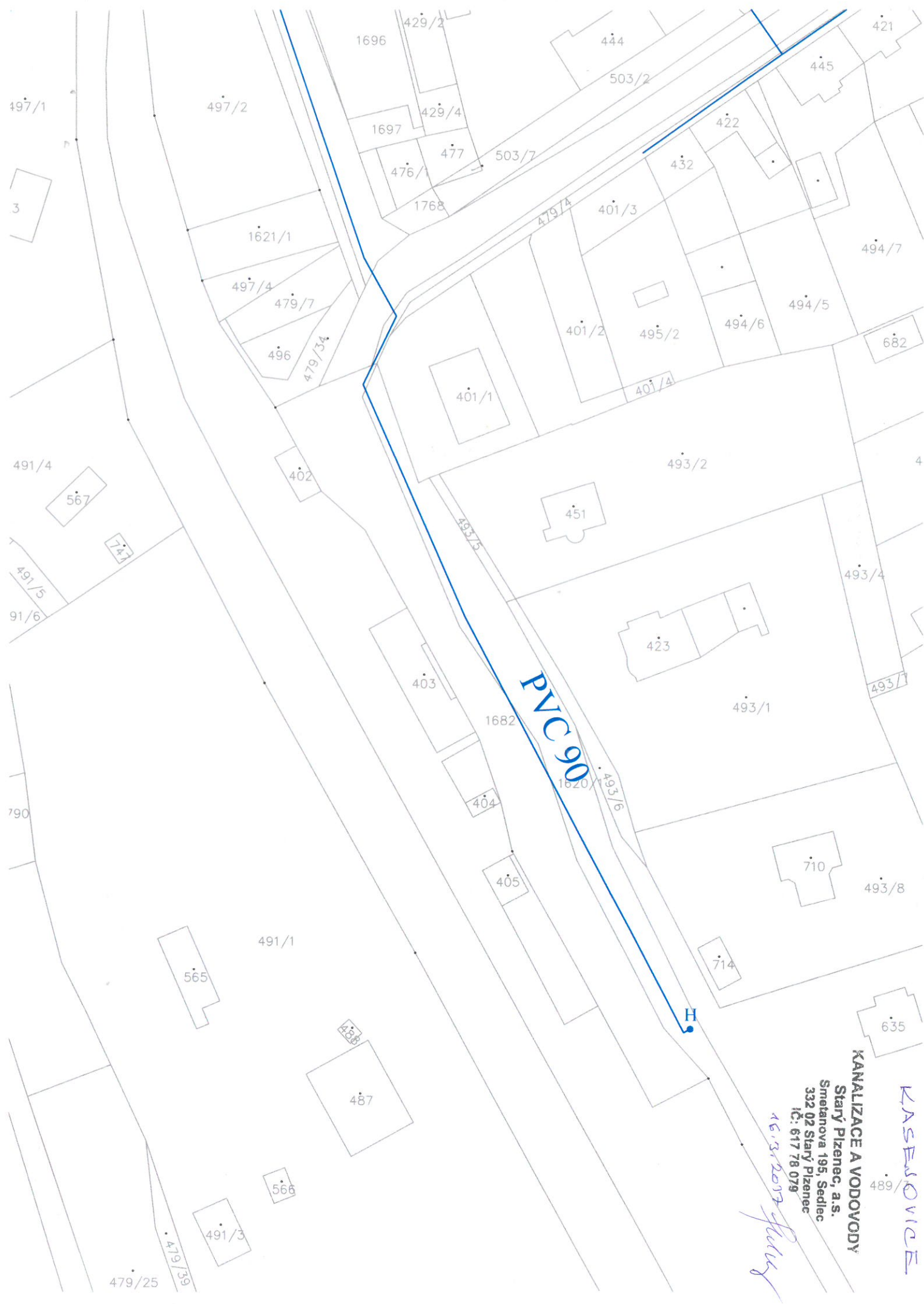
332 02 Stary Plzenec

IC: 617 78 079

16.3.2017

Handwritten signature

KASEJOVICE



PVC 900

H

KASEJOVICE
KANALIZACE A VODOVODY
Starý Pízenec, a.s.
Smetanova 195, Sedlec
332 02 Starý Pízenec
IČ: 617 78 079
16.3.2017
[Signature]



KANALIZACE A VODOVODY Starý Plzenec, a. s.

Smetanova 195, Sedlec, 332 02 Starý Plzenec

Zapsána v Obchodním rejstříku vedeném Krajským soudem v Plzni, oddíl B, vložka 443



Elektrizace železnic Praha a.s.
p. Tomáš Krčma

Starý Plzenec dne 4. dubna 2017

Vaše značka

Naše značka
123/2017

Vyřizuje/telefon
Ing.Szalatnay/377966426

Věc: Vyjádření k PD na akci
„Zřízení EOv v dopravních Bělčice a Kasejovice“

KANALIZACE A VODOVODY Starý Plzenec, a.s. jako provozovatel vodohospodářské infrastruktury obdržela k vyjádření výše uvedenou projektovou dokumentaci a sdělujeme, že nemáme žádných připomínek a se stavbou souhlasíme.

Nedílnou součástí tohoto stanoviska je námi potvrzená situace stavby.

S pozdravem

KANALIZACE A VODOVODY
Starý Plzenec, a.s.
Smetanova 195, Sedlec
332 02 Starý Plzenec
IČ: 617 78 079

Ing. Jiří Sukup
ředitel společnosti

IČO: 61778079
DIČ: CZ61778079

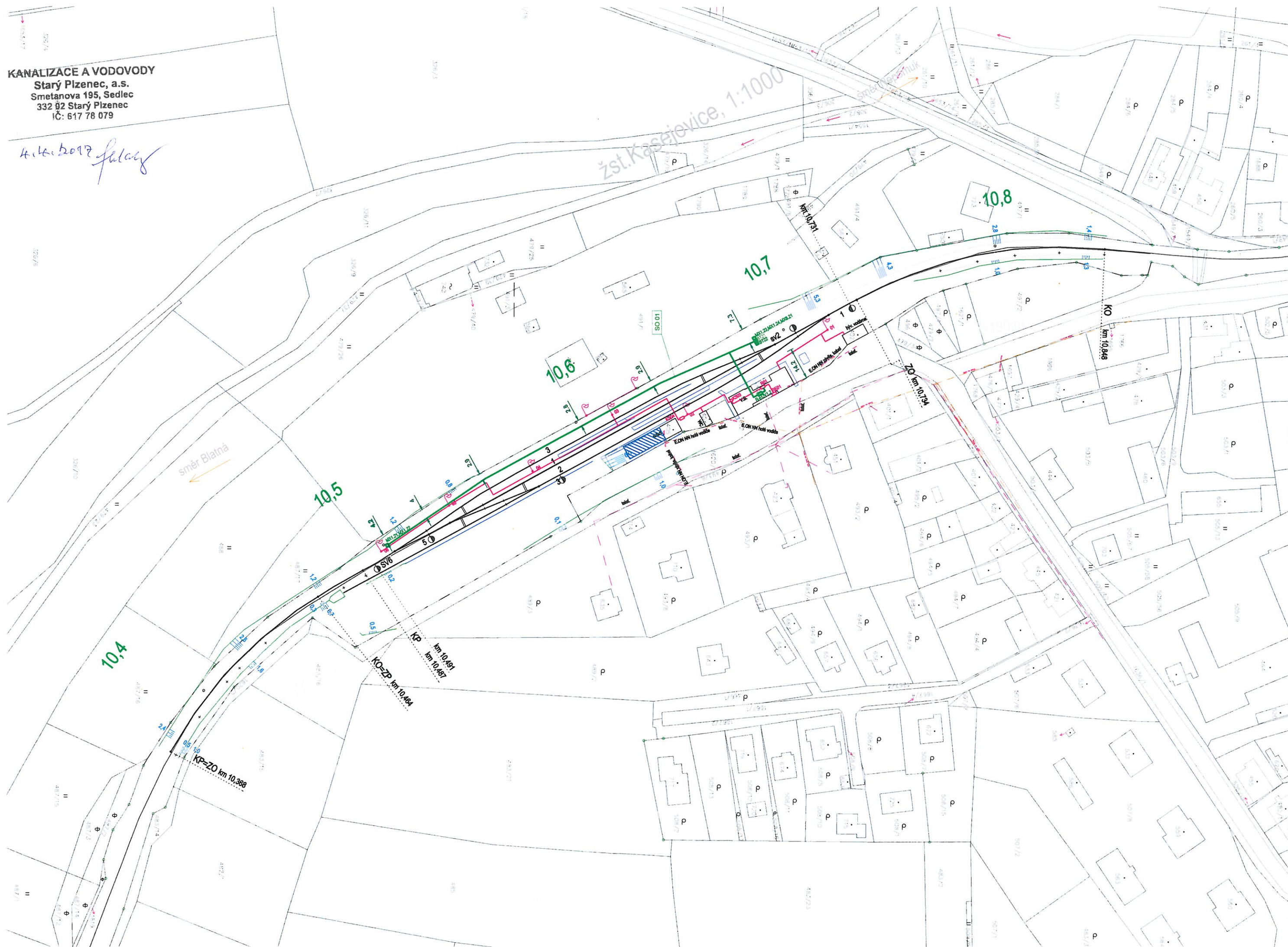
Bankovní spojení: KB a.s. Plzeň
číslo účtu: 6200361/0100

tel/fax: 377 966 426
e-mail: info@ kav-plzenec.cz
www.kav-plzenec.cz

KANALIZACE A VODOVODY
Starý Pízenec, a.s.
Smetanova 195, Sedlec
332 02 Starý Pízenec
IČ: 617 78 079

4.10.2017 *fulay*

žst. Kasejovice, 1:1000





SITEL, spol. s r.o.

Společnost pro výstavbu integrovaných telekomunikací

Sídlo: Baarova 957/15, 140 00 Praha 4

Provozovna: Nad Elektrárnou 1526/45, 106 00 Praha 10

Elektrizace železnic Praha a.s.

Ing. Jana Chotická

nám. Hrdinů 1693/4a

140 00 Praha

Vaše značka

Naše značka

Vyřizuje

V Praze dne

1111701400

Středisko dokumentace SITEL

10.03.2017

V c: Vyjádření k existenci technické infrastruktury

– podzemního komunikačního vedení a zařízení ve veřejné komunikační síti

Stavba:

Zřízení EOv v dopravních Bližice a Kasejovice

– Zájmové území stavby vyznačeno ve Vaší žádosti

Společnost **SITEL, spol. s r.o.**, se sídlem Baarova 957/15, Praha 4, PS 140 00 (dále jen "SITEL"), Vám sděluje, že ve vyznačeném zájmovém území se nenachází žádná podzemní komunikační vedení a zařízení ve veřejné komunikační síti ve vlastnictví společnosti SITEL, spol. s r.o.

Souhlasíme s vydáním pro tyto účely: Ohlášení stavby, Rozhodnutí o umístění stavby, Stavební povolení, Veřejnoprávní smlouvy, Zemní práce, terénní úpravy, Zjednodušené územní řízení, Územní souhlas

Toto vyjádření má platnost 1 rok ode dne vydání.

V případě další korespondence uvádíte naše číslo jednací.

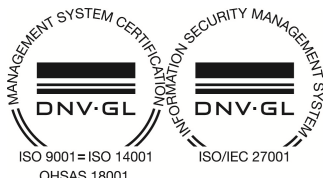
S pozdravem



Přílohy: polohopisný plán

Kopie: žádné

tel.: +420 267 198 111, fax: +420 267 198 222
e-mail: sitel@sitel.cz web: www.sitel.cz



bank. spojení: SOB Praha 5, úč. 892803/0300
IČ: 44797320, DIČ: CZ44797320
spis.zn.C.6725 u Městského soudu v Praze



SITEL, spol. s r.o.

Společnost pro výstavbu integrovaných telekomunikací

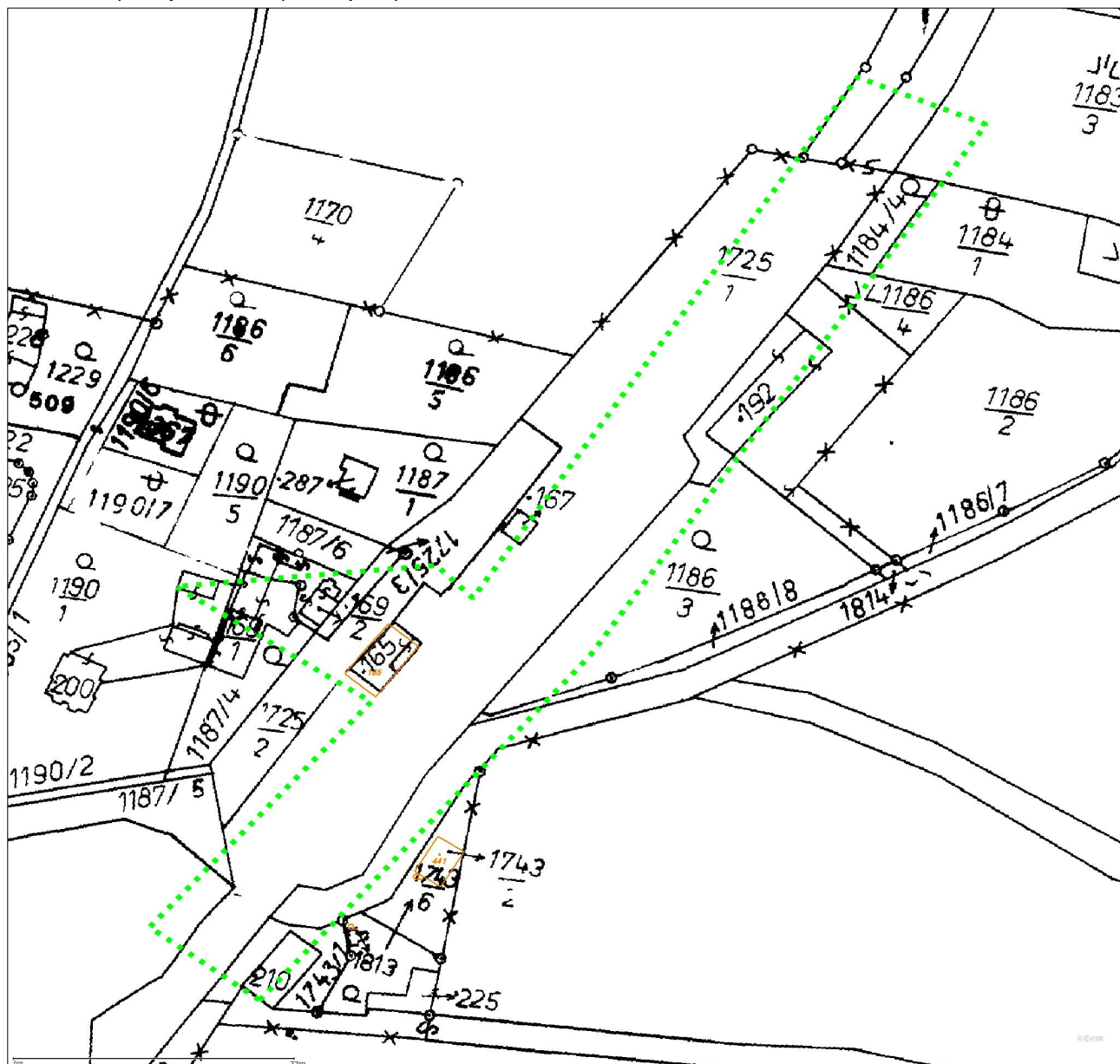
Sídlo: Baarova 957/15, 140 00 Praha 4

Provozovna: Nad Elektrárnou 1526/45, 106 00 Praha 10

Situční výkres

Platí pouze s vyjádřením 1111701400.

Zakreslené polohy zařízení v příloze jsou pouze informativní.



Legenda

- Zájmové území
- Komunikační vedení

Dotčená katastrální území: Břevnov

tel.: +420 267 198 111, fax: +420 267 198 222
e-mail: sitel@sitel.cz web: www.sitel.cz



bank. spojení: SOB Praha 5, ú. 892803/0300
I : 44797320, DI : CZ44797320
spis.zn.C.6725 u Městského soudu v Praze



SITEL, spol. s r.o.

Společnost pro výstavbu integrovaných telekomunikací

Sídlo: Baarova 957/15, 140 00 Praha 4

Provozovna: Nad Elektrárnou 1526/45, 106 00 Praha 10

Elektrizace železnic Praha a.s.

Ing Jana Chotická

nám. Hrdin 1693/4a

140 00 Praha

Vaše značka

Naše značka

1111701401

Vyřizuje

Středisko dokumentace SITEL

V Praze dne

10.03.2017

V c: Vyjádření k existenci technické infrastruktury

– podzemního komunikačního vedení a zařízení ve veřejné komunikační síti

Stavba:

zřízení EOv v dopravních B I íce a Kasejovice, dopravní Kasejovice

– Zájmové území stavby vyznačeno ve Vaší žádosti

Společnost **SITEL, spol. s r.o.**, se sídlem Baarova 957/15, Praha 4, PS 140 00 (dále jen "SITEL"), Vám sděluje, že ve vyznačeném zájmovém území se nenachází žádná podzemní komunikační vedení a zařízení ve veřejné komunikační síti ve vlastnictví společnosti SITEL, spol. s r.o.

Souhlasíme s vydáním pro tyto účely: Ohlášení stavby, Rozhodnutí o umístění stavby, Stavební povolení, Veřejnoprávní smlouvy, Zemní práce, terénní úpravy, Zjednodušené územní řízení, Územní souhlas

Toto vyjádření má platnost 1 rok ode dne vydání.

V případě další korespondence uvádíte naše číslo jednací.

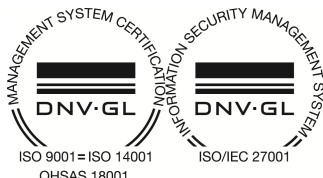
S pozdravem



Přílohy: polohopisný plán

Kopie: žádné

tel.: +420 267 198 111, fax: +420 267 198 222
e-mail: sitel@sitel.cz web: www.sitel.cz



bank. spojení: **SOB Praha 5, úč. 892803/0300**
I : 44797320, DI : CZ44797320
spis.zn.C.6725 u Městského soudu v Praze



SITEL, spol. s r.o.

Společnost pro výstavbu integrovaných telekomunikací

Sídlo: Baarova 957/15, 140 00 Praha 4

Provozovna: Nad Elektrárnou 1526/45, 106 00 Praha 10

Situční výkres

Platí pouze s vyjádřením 1111701401.

Zakreslené polohy zařízení v příloze jsou pouze informativní.

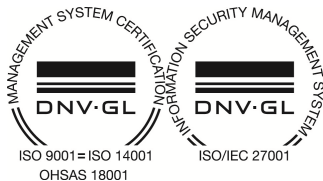


Legenda

- — — Zájmové území
- Komunikační vedení

Dotčená katastrální území: Kasejovice

tel.: +420 267 198 111, fax: +420 267 198 222
e-mail: sitel@sitel.cz web: www.sitel.cz



bank. spojení: SOB Praha 5, ú. 892803/0300
I : 44797320, DI : CZ44797320
spis.zn.C.6725 u Městského soudu v Praze



Elektrizace železnic Praha a.s.
náměstí Hrdinů č.p. 1693/4a
140 00 Nusle

ŽÁDOST ZE DNE	NAŠE ZNAČKA	VYŘIZUJE / LINKA	MÍSTO ODESLÁNÍ / DNE
12.03.2017	2313/ES/17	Ing. Martin Žaloudík / +420724428921	Ostrava / 05.04.2017

Věc: Zřízení EOv v dopravních Bělčice a Kasejovice

(k.ú. Bělčice)

V návaznosti na Vaši žádost o vyjádření k výše uvedené stavbě Vám sdělujeme, že v prostoru vyznačeném ve Vámi vybrané oblasti "Situaci zájmové oblasti v katastrální mapě" se **nenachází** rozvody a zařízení v majetkové správě společnosti ČEZ Energetické služby, s.r.o. a stavba tak nebude mít vliv na naši společnost.

Upozorňujeme Vás, že toto vyjádření nově zahrnuje i rozvody tepla, které jsou od 1. 1. 2016 v majetku naší společnosti (do 31. 12. 2015 byly tyto rozvody v majetku společnosti ČEZ Teplárenská, a.s.)

Platnost vyjádření je jeden rok ode dne vystavení.

S pozdravem

Ing. Martin Žaloudík
referent správy majetku – správce GIS

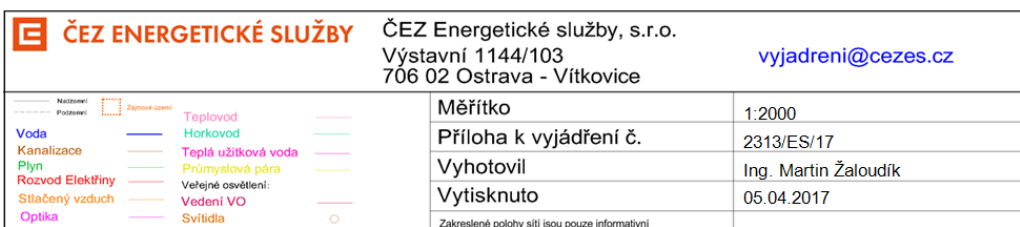


SKUPINA ČEZ – GENERÁLNÍ PARTNER ČESKÉHO OLYMPIJSKÉHO TÝMU 2001–2016

ČEZ, Energetické služby, s.r.o.

sídlo: Výstavní 1144/103, 706 02 Ostrava-Vítkovice | tel.: 596 903 401, www.cez.cz/cezes |
IČ: 27804721, DIČ: CZ27804721, zapsána v obchodním rejstříku vedeném Krajským soudem
v Ostravě, oddíl C, vložka 52291 |
zasílací adresa: ČEZ Energetické služby, s.r.o., 28. Října 3123/152, 702 00 Ostrava

SKUPINA ČEZ





Elektrizace železnic Praha a.s.
nám. Hrdinů 1693/4a
140 00 Praha 4

Dne: 7.4.2017
Vaše č. j.: neuv
Naše č. j.: 4981/17
Vyřizuje: Bednářová Zuzana

Věc: Zřízení EOv v dopravních Bělčice a Kasejovice

K výše uvedené žádosti sdělujeme, že v dotčeném k. ú. Bělčice v místě řešeném žádostí, se nenachází podzemní dálkové zařízení ani nadzemní objekty ČEPRO, a. s., ani jiné zájmy ČEPRO, a. s.

Informaci o územích dotčených inženýrskými sítěmi může projektová organizace, stavebník i příslušný stavební úřad získat na příslušných úřadech územního plánování, tj. obcích s rozšířenou působností a krajských úřadech, kam podle ustanovení § 27 a 28 zákona číslo 183/2006 Sb., o územním plánování a stavebním řádu, v účinném znění, společnost ČEPRO, a.s., jako vlastník sítě technické infrastruktury, v zákonných lhůtách poskytuje a aktualizuje údaje o území v elektronické podobě.

Platnost tohoto vyjádření je 2 roky.

S pozdravem

ČEPRO, a. s.

Zuzana Bednářová
oddělení evidence a správy nemovitostí

Váš dopis zn.:

Ze dne: 17.3.2017 (doplněno 5.4.2017)

Naše zn. (č.j.): 13102/2017-SZDC-OR PLZ ÚT-043/INV

Poč. listů: 1

Poč. příloh: 1

Poč. listů př.: 1

Vyřizuje: Čapek Václav

Telefon: 972 544 577

Mobil: 724 700 869

E-mail: capekv@szdc.cz

Datum: 5.5.2017

Elektrizace železnic Praha a.s.
Jana Chotětická, Ing.
nám. Hrdinů 1693/4a
140 00 Praha

Věc: Vyjádření Správy železniční dopravní cesty, státní organizace, Oblastního ředitelství Plzeň k existenci sítí (aktualizace) pro stavbu:

„Zřízení EOv v dopravních Bělčice a Kasejovice“

Trat': Blatná - Nepomuk, žkm cca 11,550 – 11,880 oboustranně (Bělčice)
Blatná - Nepomuk, žkm cca 10,500 – 10,730 oboustranně (Kasejovice)
Žadatel: Elektrizace železnic Praha a.s., nám. Hrdinů 1693/4a, 140 00 Praha
Stavebník: Správa železniční dopravní cesty, státní organizace, Stavební správa západ, Sokolovská 278/1955, 190 00 Praha 9

V zájmovém území stavby se nachází sítě a zařízení ve správě Správy železniční dopravní cesty, státní organizace, Oblastního ředitelství Plzeň, a to sítě Správy elektrotechniky a energetiky – SEE, Správy sdělovací a zabezpečovací techniky – SSZT, Správa tratí – ST a zařízení Správy mostů a tunelů – SMT.

- Vyjádření SEE** - v přiložených kopiích polohopisných plánů v příloze č. 1 zasíláme aktualizaci podzemních kabelových tras ve správě SEE Plzeň, které se vyskytují v dopravních Bělčice a Kasejovice. Jedná se o kabely 400/230 V uložené v hloubce cca 50 – 70 cm s ochranným pásmem 1 m na každou stranu. Tyto kabely bude nutné před zahájením zemních prací vytýčit - tlf. 972 544 822, mob. 606 089 649 – p. Strnad.
- Vyjádření SSZT** - průběhy zab. sítí od přejezdu v žkm 10,525 do žkm cca 11,880 v dopravně Bělčice a v dopravně Kasejovice jsou přiloženy v situacích v příloze č. 2 a 3 tohoto vyjádření. Pokud v rámci zřízení EOv v těchto dopravních dojde ke styku se zab. sítěmi, je tyto nutné předem vytýčit a dohodnout opatření na jejich ochranu. O vytýčení požádá zhotovitel písemnou objednávkou, termín projedná s vrch. mistrem SSZT ve Strakonici p. Hlávku, tf 972543477, 606045560, email Hlavka@szdc.cz..
- Vyjádření SMT** - v zájmovém území stavby v žst. Kasejovice se nenachází žádné sítě ve správě SMT, pouze propustek v km 10,757.

4. Vyjádření ST Strakonice:

- dopravna Kasejovice - evidujeme starší síť (zřejmě odvodnění nebo rozvody vody z vodárny) - viz příloha č. 4. Nevíme, zda jsou v současné době tyto systémy funkční, pokud ano, pak je nutné je zachovat.
- dopravna Bělčice – v příloze č. 4 přikládáme novou situaci, ze které je patrné odvodnění podél koleje č. 3 - bylo již projednáváno s projektantem. Jedná se o trativod staršího data zřízení, do kterého bude napojeno odvodnění z výhybek.

Toto vyjádření nenahrazuje Souhrnné stanovisko Správy železniční dopravní cesty, státní organizace, Oblastního ředitelství Plzeň potřebné pro vydání příslušných rozhodnutí nebo souhlasů dle Stavebního zákona.

Požadujeme předložení zpracované projektové dokumentace k územnímu a stavebnímu řízení k posouzení a vystavení Souhrnného stanoviska Správy železniční dopravní cesty, státní organizace.

Platnost tohoto vyjádření je 2 roky, tj. do 5.5.2019.


Z hlediska výskytu podzemních sítí je nutno požádat, pokud jste tak již neučinili, o vyjádření ČD – Telematika a.s., Pernerova 2819/2a, 130 00 Praha 3 nebo kontaktujte pana Cipína, č.tel. 972 544 417, nebo paní Dvořákovou, č.tel. 972 544 422, pracoviště České Budějovice, Nemanická 438.

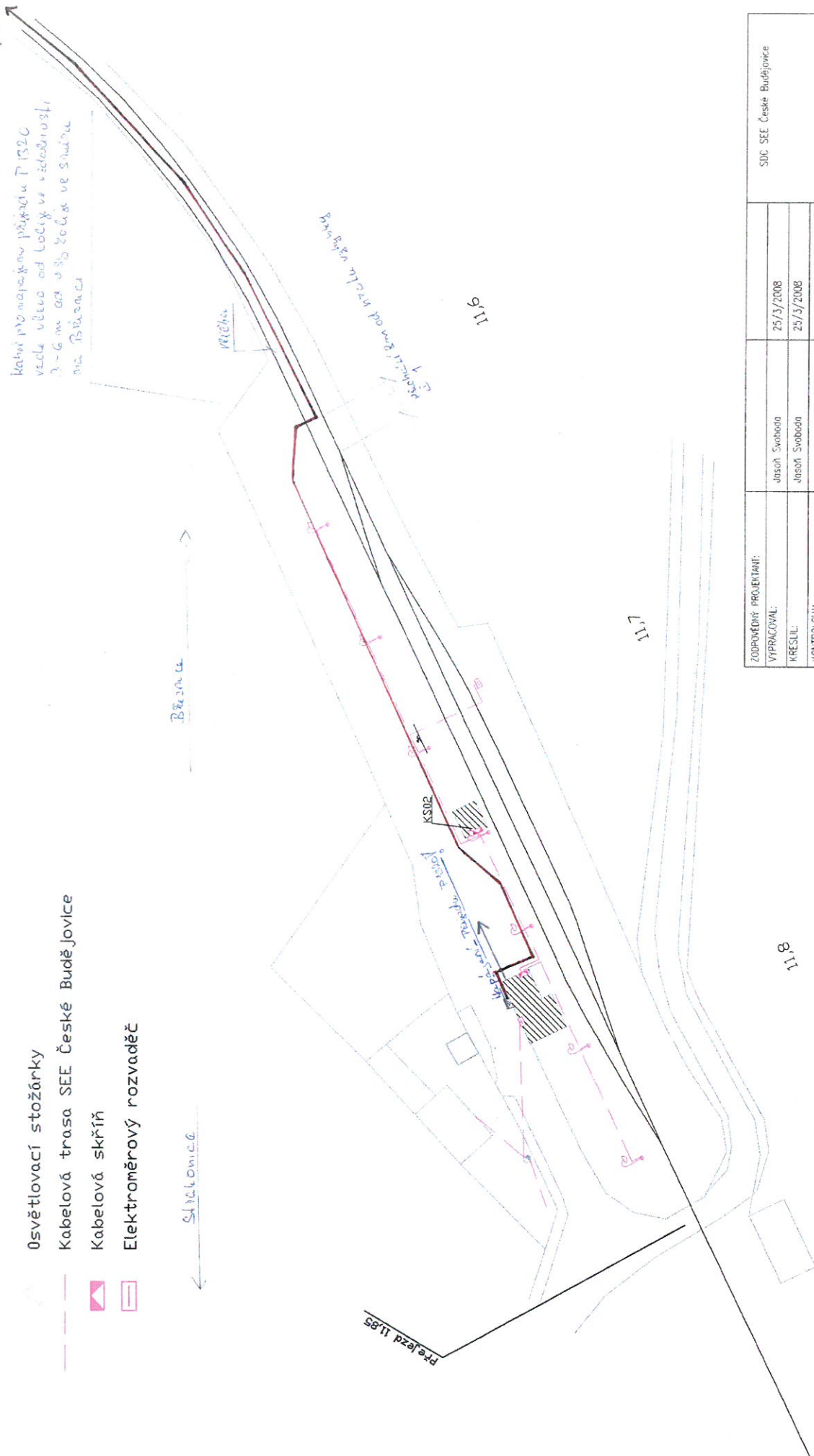


Ing. Karel Týr
ředitel Oblastního ředitelství Plzeň

Správa železniční dopravní cesty,
státní organizace
Oblastní ředitelství Plzeň
Sušická 23, 326 00 Plzeň
IČ: 709 94 234, DIČ: CZ70994234
(07)

Přílohy: Zákres sítí SEE (1)
Zákres sítí SSZT (2, 3)
Zákres sítí ST (4)





ZODPOVĚDNÝ PROJEKTANT:		SDC SEE České Budějovice	
VYPRACOVAL:	Jiřina Svoboda	25/3/2008	
KRESLIL:	Jiřina Svoboda	25/3/2008	
KONTROLOVAL:			

MÍSTO		Bělčice	
Investor:		Formát:	2 x A4
Objednatel:		Datum:	3/2008
Akce:		Čís. směrový:	
Polohový plán zastávky Bělčice		Stupeň:	Souprava
		Archivní číslo:	
		Mapový:	1
CELKOVÁ SITUACE : STÁVNÍČÍ		Priloha č. 1	

Číslo koleje	Skutečná délka	Tvar kolejnic	Druh proteče	Druh upevňovacídel	Poznámka
1	241,23	A/	dřev.	vtulka	-
2	244,20	A/15	-	-	-
3	244,20	Xa/15	-	-	-
úsek 20	108,13	Xa/15	-	-	-

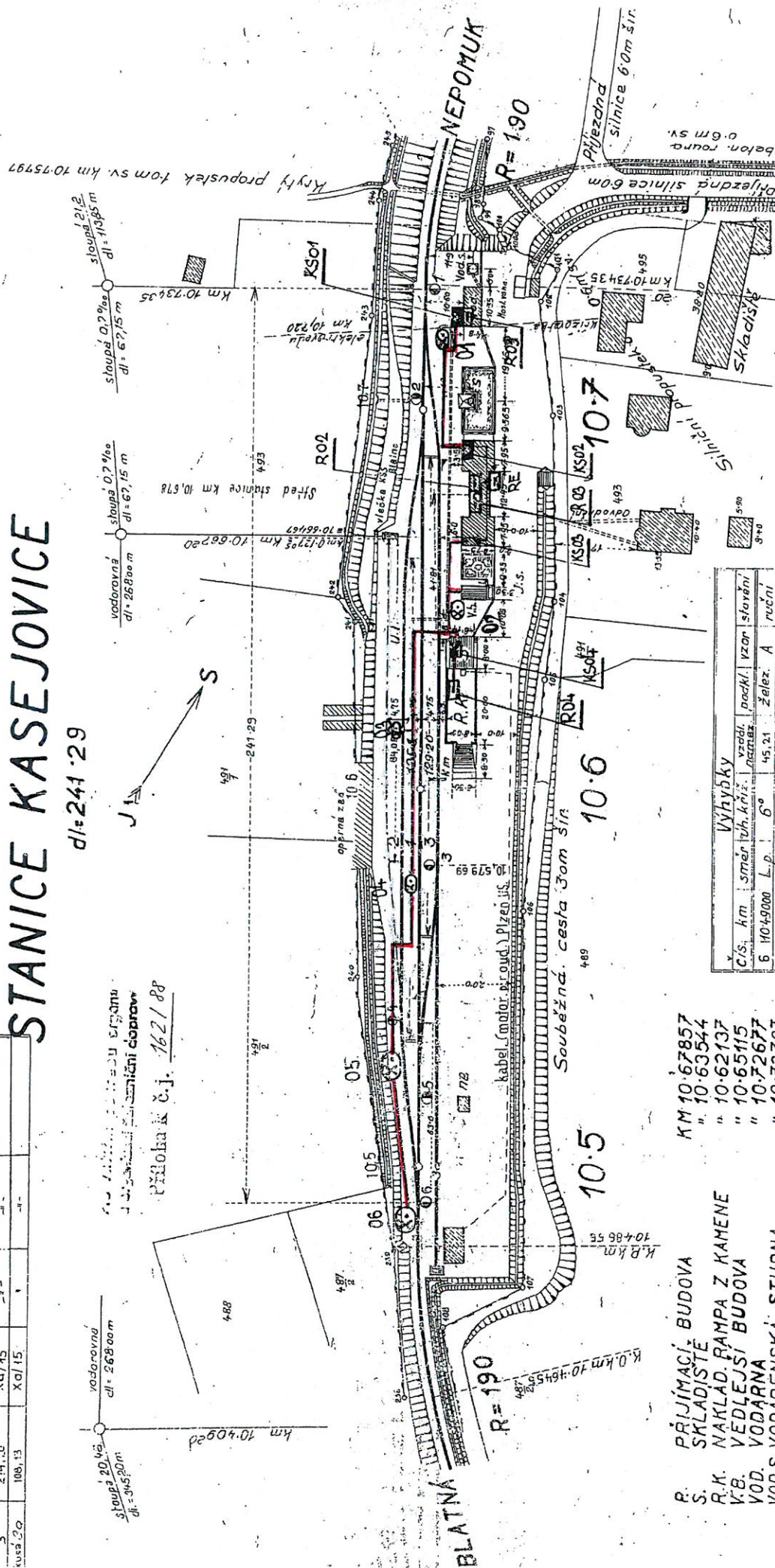
Číslo kolejce	Skutečná délka	Tvar kolejnic	Druh prolož	Druh upevňovacídel	Poznámka
1	241,23	A/	dřev.	utule	-
2	244,23	A/15	-	-	-
3	244,20	Xa/15	-	-	-
úsek 20	108,13	Xa/15	-	-	-

STANICE KASEJOVICE

62. 44.29

1. **Účel:** Poskytnout informace o možnostech dopravy z Prahy do Brna.

Příloha č. j. 162/88



Výhybky					
Cís.	km	směr tuh. kníž.	vzděl. přesah	podkl.	sloužení
5	1049000	L. p.	6°	45,21	želez. A roční
5	1039709	P. p.	"	45,12	" A "
3	1037969	P. p.	"	45,13	orel. A "
2	1070423	P. p.	"	43,40	želez. A "
1	1073135	L. p.	"	44,13	" A "
4	1053570	P. l.	"	46,20	" F. 17

Slav v lednu	1952
"	1977
"	4979,-
"	1982
"	1984
"	1985
"	1986
"	1987

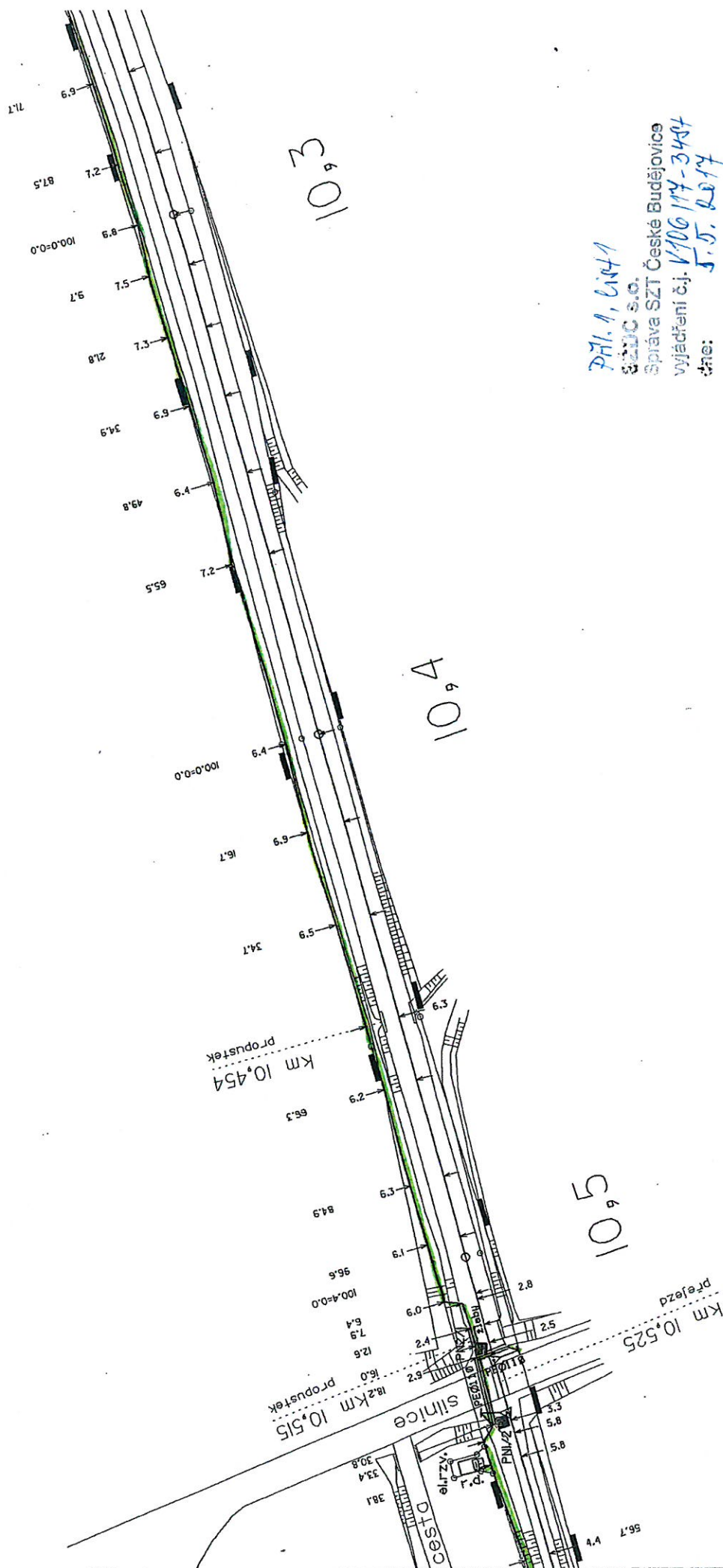
P. S.	PŘIJÍMACÍ BUDOVA	KM 10-637857
S. S.	SKLADISTE	" 10-63544
R. R. K.	NAKLAD. RAMP A Z KAMENE	" 10-62137
K. B.	VEDLEJŠÍ BUDOVA	" 10-65115
VOD.	VODÁRNA	" 10-72677
VOD. S.	VODARENŠKÁ STUDNA	" 10-73707
S. S.	STUDNA	" 10-70231
J. V.	VODNÍ JEŘÁB	" 10-63676
J. J.	JAMA NA SMETI	Informativni " 10-65115
U. L.	UHELNE LEŠENI	" 10-63676
M. M.	NAKLADACÍ MIRA	Otisk vyhotovilo " 10-60287
Ž. S.	NOBILNÍ BUŇKA	Středisko železniční geodézie

Ortář vyhotovilo " 70.60287
Středisko železniční geodézie

23. 11. 1988

$$M = 1:1000$$

Stratone \longleftrightarrow Exile



PH. 1, list 1

3.0.

Správa SZT České Budějovice

vyjádření č.j. V-106/14-3494

॥

Zab. kabalizaca BZT

Задача 1

Správa železniční dopravní cesty,

statni organizace

Oblastní ředitelství Plzeň
Súšická 23 326 00 Plzeň

Susicka 23, 326 00 Plzeň
 IČ: 709 94 234, DIČ: CZ0994234

15

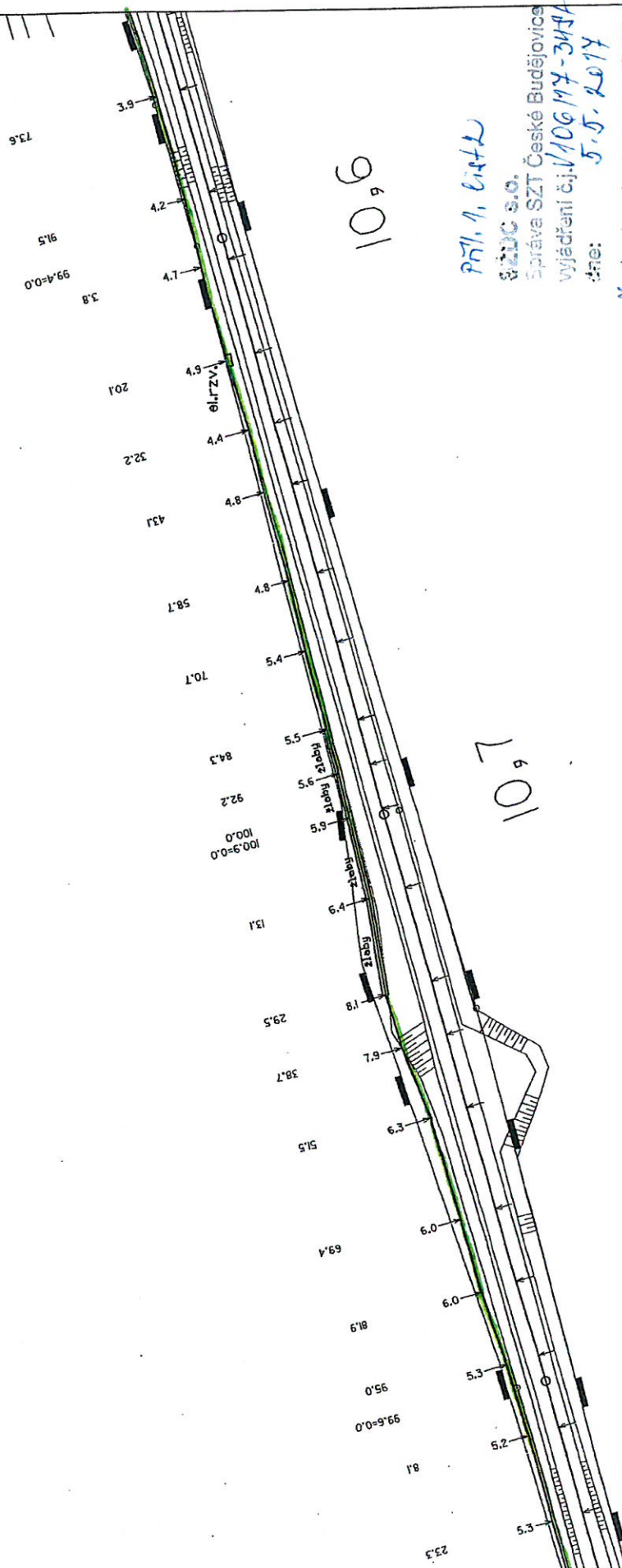
POXW:

Ve spol. kade se zab. kabelizací
ji uložka nepřeje! Kabel pro PES
2 žky 10,5 ž (PES → cizozemka
Běžecká)

ar-eđi ČEPRO

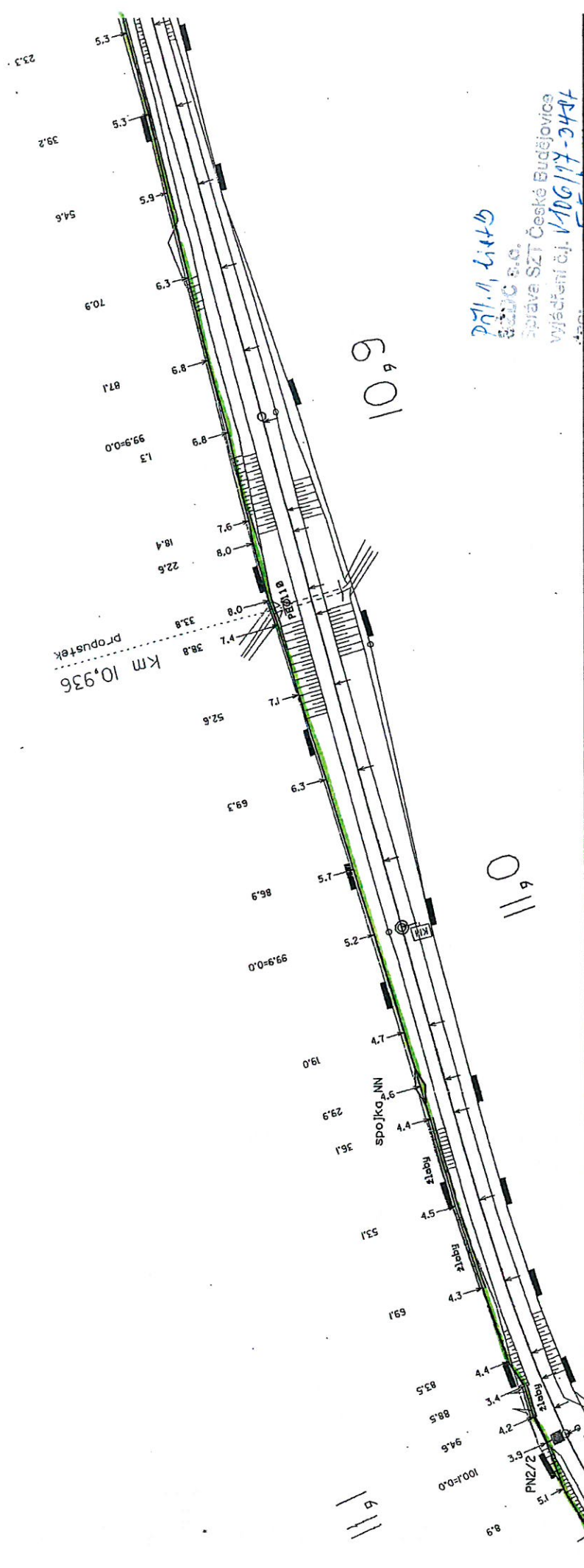
PHM

393



Pril. 1, list 2
SÚD S.O.
Správa SZT České Budějovice
vyjádření č. 1106 MZ-345A
dne: 5.5.2017
Zab. katelizaace SZT

Občinská organizace
Státní organizace
Oblasťní ředitelství Píseň
Sušická 23, 326 00 Píseň
IČ: 709 94 234, DIČ: CZ70994234



271.1, 114.6
SÚDOP S.O.

Správa SZT České Budějovice
vyjádření č.j. V406/17-2494

5.5.2017


Lab. kabelizace 11.27

16
1 : 1000

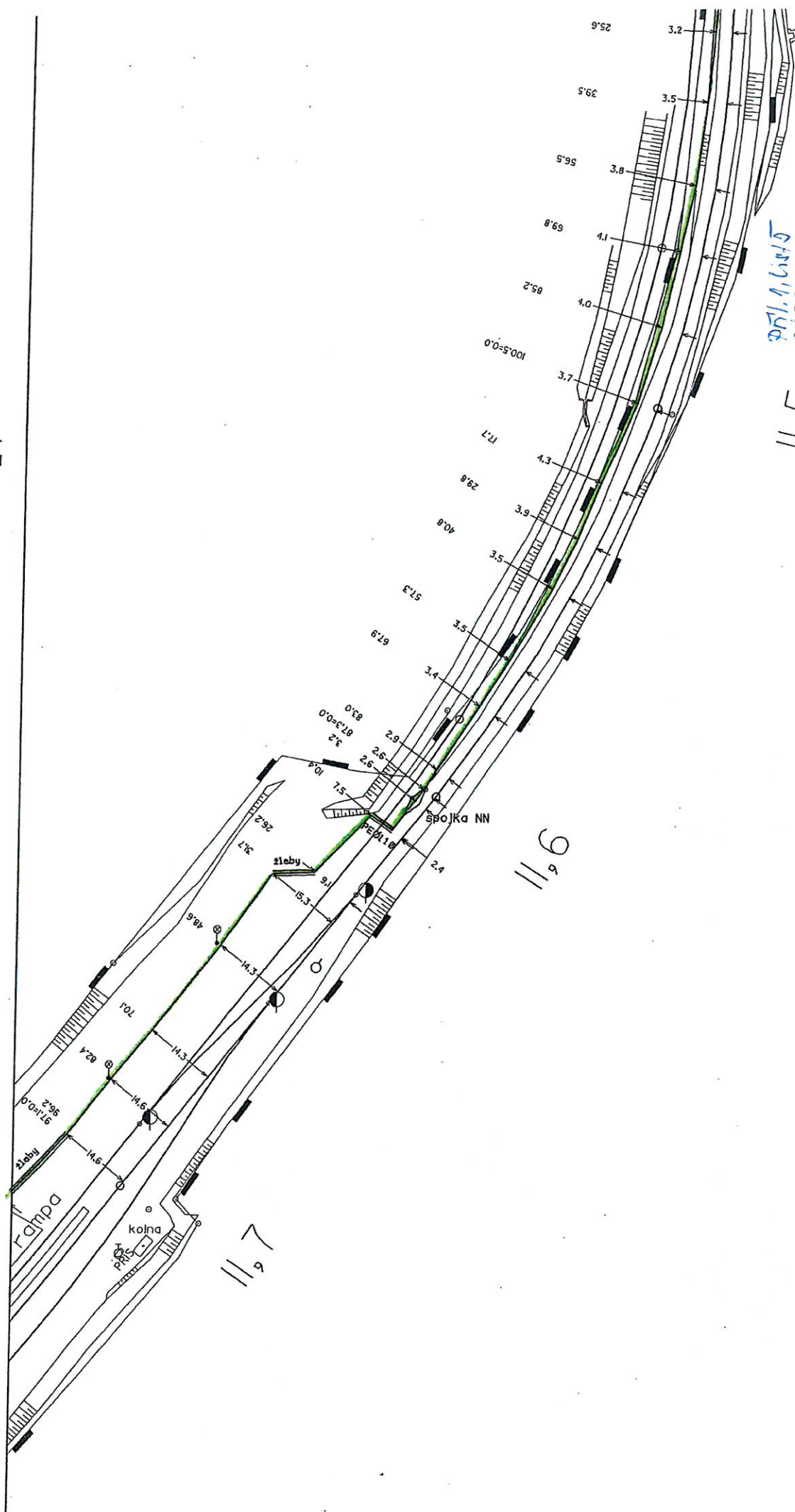
Průběh

Správa technické inženýringové
státní organizace
Oblastní ředitelství Píseň
Sušicka 23, 326 00 Píseň
10-776 94 234; DIČ: CZ7095-234
(61)

15



1 /



Přil. 1, list 6

3200 S.O.

Správa SZT České Budějovice

vyjádření č.j. V106/14-34

dne: 5.5.2014

Zab. kabelizace SZT

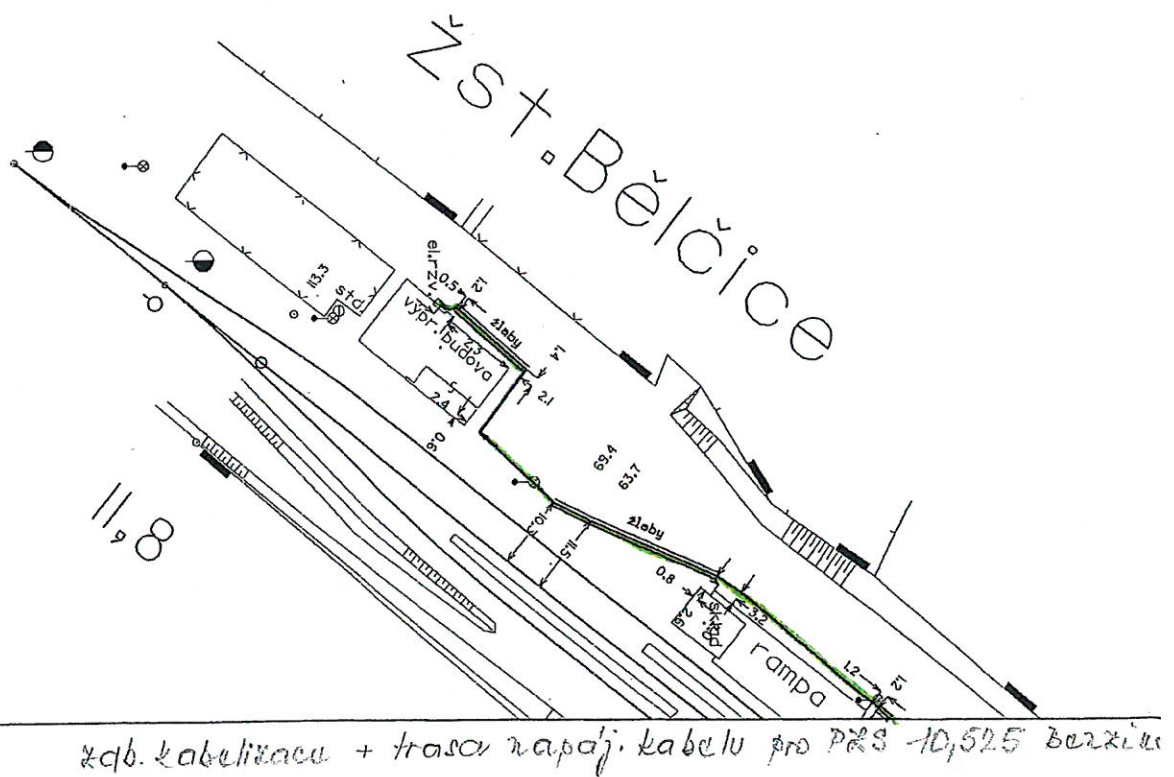
Stavby

Správa železniční dopravní cesty,
státní organizace

Oblasní ředitelství Plzeň

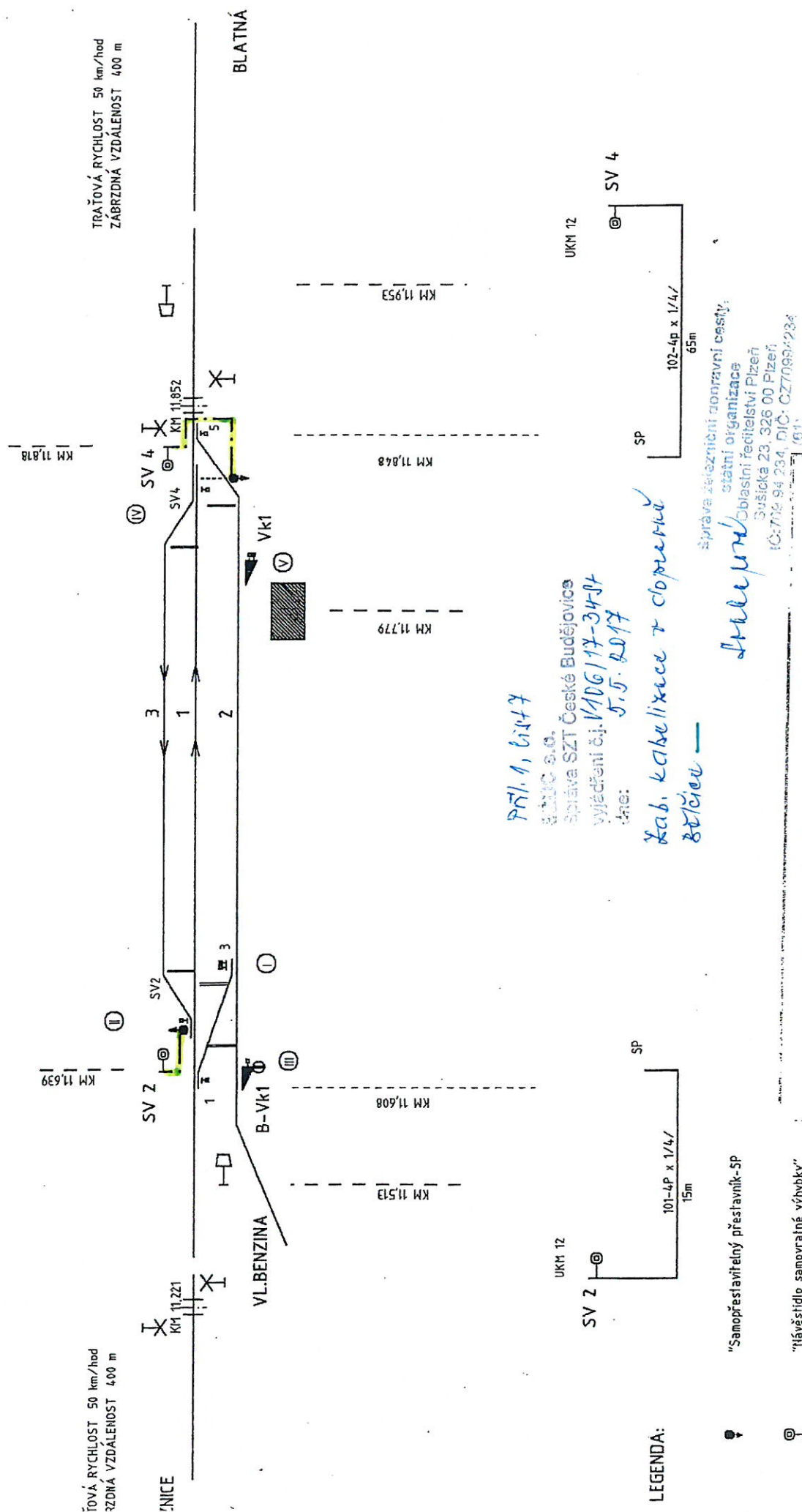
Sušická 23, 326 00 Plzeň

IC: 709 94 234, DIČ: CZ70994234
(61)



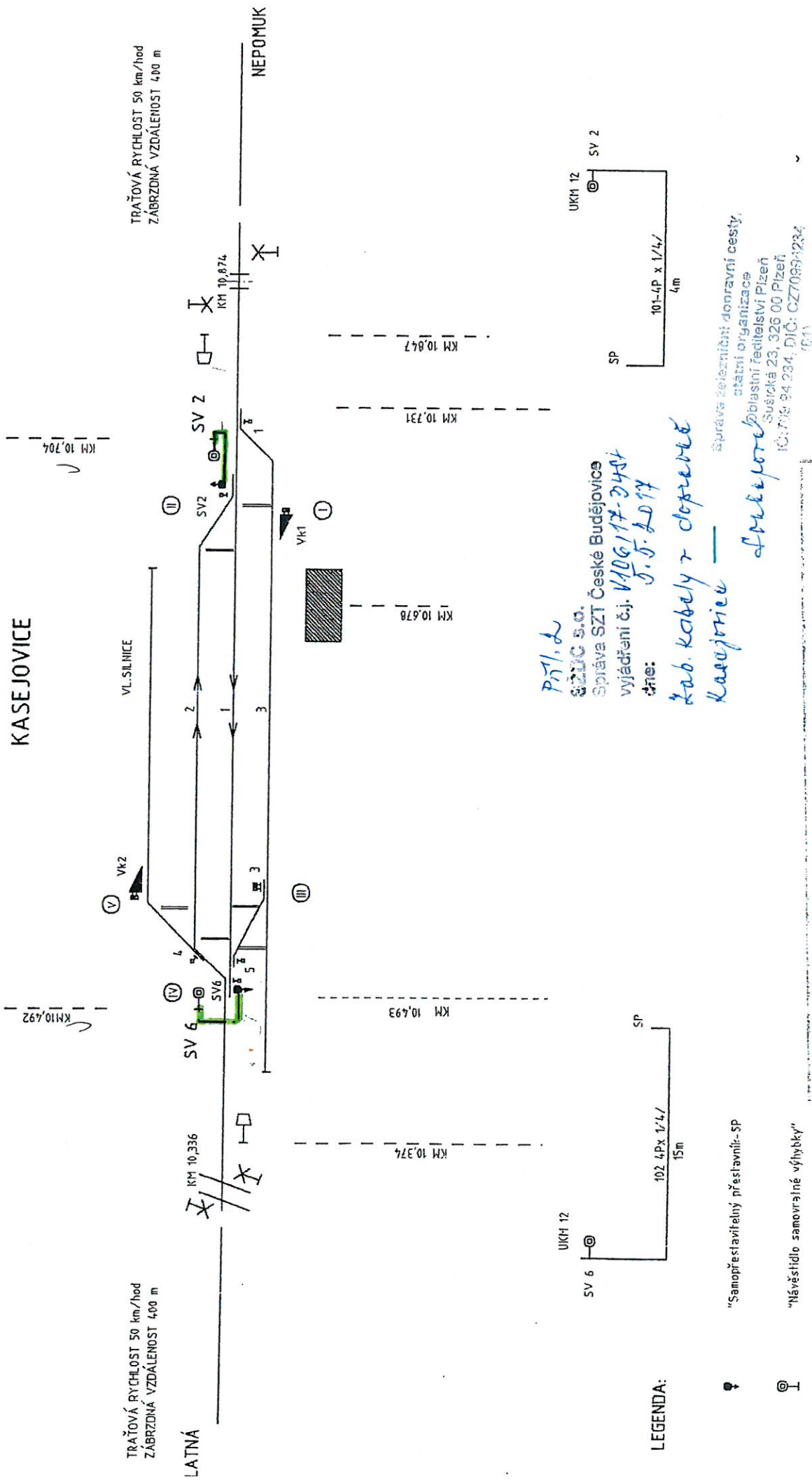
zab. kabelizace + trasa napáj. kabelu pro PZS 10,525 bez ztl.

BĚLČICE



WAZOON DOCUMENTARY

AKCE:	PS.302-DUPLNENÍ SAM. PRESTAVNIKŮ V ZST. BĚLČICE	10.4.1997
VÝKRES:		0201



LEGENDA:

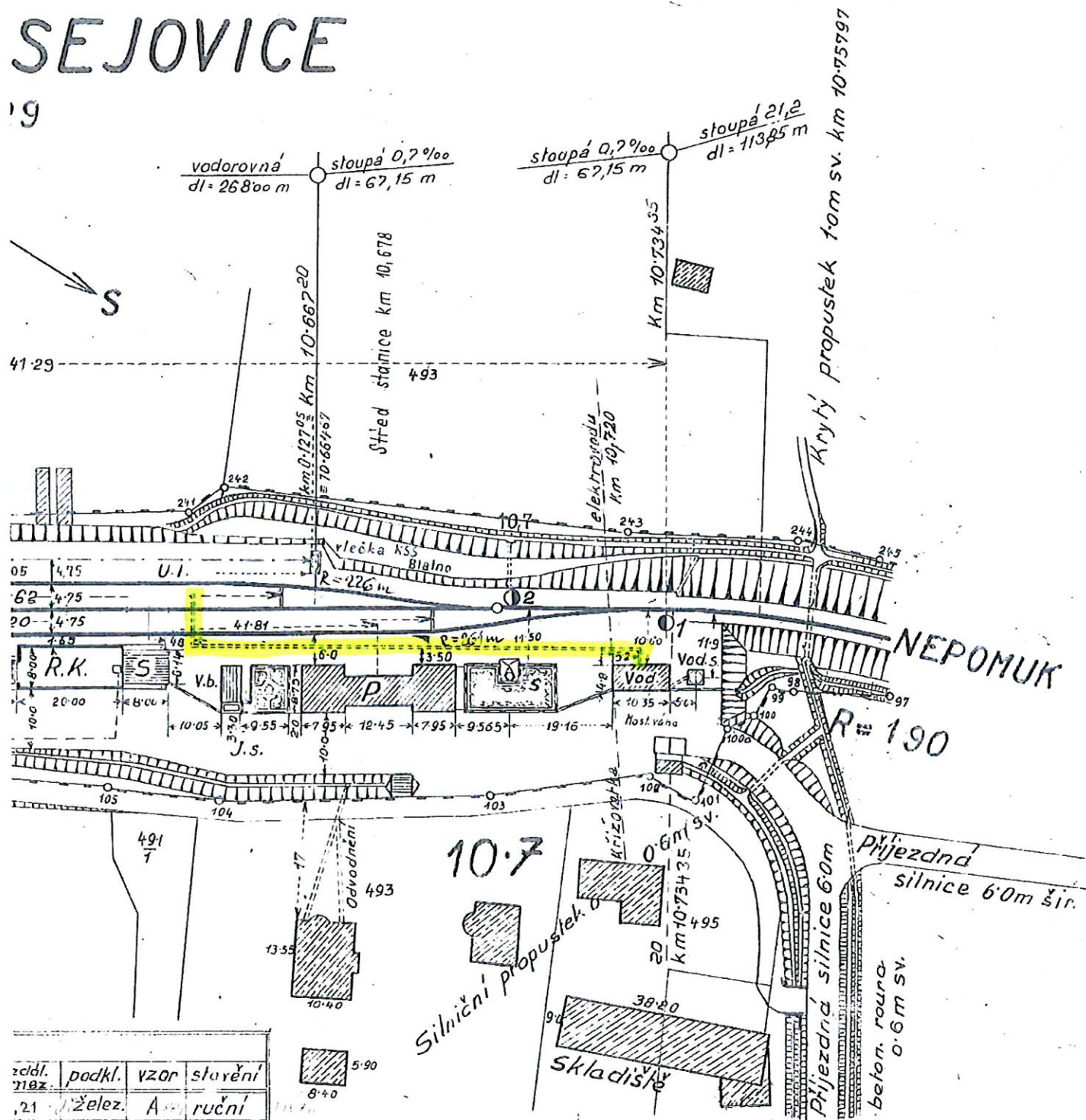
- "Samopřestavitelný přestavňák-SP"
- ⊙ "Návěstidlo samovraťné výhybky"

OKUMENTACE I

0421

SEJOVICE

19



zcdl. máz.	podkl.	vzor	stavení
21	želez.	A	ruční
12	"	A	"
13	ocel.	A	"
40	želez.	A	"
13	"	A	"
20	Tuž.	Tuž.	"

Stav v lednu	1952
"	1977
H	1978
"	1982
"	1984
"	1985
"	1986
"	1987
"	1988
"	1989
"	1990
"	1991
"	1992

: 1000